

DETERMINAZIONE n. 28 del 10 febbraio 2022
Area Servizio Idrico Integrato

Oggetto: cod. 2018PREA0034 - Progetto definitivo per la “Sostituzione condotta adduttrice nei comuni di Parma e Fontanellato (PR)”, comportante variante agli strumenti di pianificazione urbanistica e territoriale per apposizione del vincolo preordinato all’esproprio, dichiarazione di pubblica utilità e titolo abilitativo alla realizzazione delle opere nei Comuni di Parma e Fontanellato. Approvazione ai sensi dell’art. 158bis del D.Lgs. 152/2006.

IL DIRIGENTE

Visti:

- la L.R. 23/12/2011, n. 23 recante “*Norme di organizzazione territoriale delle funzioni relative ai servizi pubblici locali dell’ambiente*” e ss.mm. che, con decorrenza 1° gennaio 2012, istituisce l’Agenzia territoriale dell’Emilia-Romagna per i servizi idrici e rifiuti (ATERSIR), alla quale partecipano obbligatoriamente tutti i Comuni e le Province della Regione, per l’esercizio associato delle funzioni pubbliche relative al servizio idrico integrato e al servizio di gestione dei rifiuti urbani;
- lo Statuto dell’Agenzia approvato con deliberazione del Consiglio d’Ambito n. 5 del 14 maggio 2012;
- la deliberazione del Consiglio d’Ambito n. 4 del 14 aprile 2015 di approvazione dell’organigramma e del funzionigramma dell’Agenzia;
- il Regolamento sull’ordinamento generale degli uffici e dei servizi approvato con Deliberazione del Consiglio d’Ambito n. 17 del 27 aprile 2020;
- la determinazione n. 76 del 23 aprile 2021, con la quale il Direttore dell’Agenzia ha affidato alla scrivente l’incarico di Dirigente responsabile del Servizio Idrico Integrato;
- il T.U. n. 267/2000 ordinamento degli EE.LL., ed in particolare l’art. 107 che attribuisce ai dirigenti la gestione amministrativa, finanziaria e tecnica;

richiamati:

- il D.L. 12/9/2014 n. 133 convertito con Legge 164/2014 che è intervenuto sul D.Lgs. 03/04/2006 n. 152 “*Norme in materia ambientale*”, in particolare introducendo l’art. 158 bis “*Approvazione dei progetti degli interventi e individuazione dell’Autorità espropriante*”, che dispone che i progetti definitivi delle opere e degli interventi previsti nei Piani di Investimento compresi nei Piani d’Ambito sono approvati dagli Enti di Governo degli Ambiti, ovvero, in Regione Emilia Romagna, da ATERSIR;
- la deliberazione del Consiglio d’Ambito n. 70 del 12 dicembre 2016 con la quale è stato approvato il “*Regolamento per l’approvazione dei progetti definitivi delle opere e degli interventi previsti nei piani di investimento compresi nei Piani d’ambito di cui all’art. 158-bis del D.Lgs. n. 152/2006 e s.m.i.*”;

richiamato inoltre l’atto integrativo alla Convenzione vigente di gestione del Servizio Idrico Integrato (SII) per il territorio della Provincia di Parma, sottoscritto digitalmente e conservato agli atti con prot. PG.AT/2020/0005631 del 31/07/2020, che ha delegato, ai sensi del comma 3 dell’art. 158 bis del D.lgs. 152/2006, al Gestore del SII Emiliambiente S.p.A. l’esercizio di tutti i poteri espropriativi, compresi i poteri ablatori di natura interinale e/o temporanea, ad esclusione della indizione e conduzione della Conferenza di Servizi finalizzata, all’apposizione del vincolo preordinato all’esproprio e, congiuntamente o disgiuntamente, all’adozione dell’atto conclusivo di approvazione del progetto definitivo con contestuale dichiarazione di pubblica utilità dell’opera o dell’intervento;

vista l'istanza presentata da Emiliambiente S.p.a, agli atti di questa Agenzia al prot. PG.AT/2020/0009359 del 24/12/2020, nonché le integrazioni di cui al prot. PG.AT/2021/0003264 del 30/03/2021, inerenti la richiesta di autorizzazione all'avvio del procedimento espropriativo e di approvazione, ai sensi dell'art. 158bis del D.Lgs. 152/2006, del progetto definitivo riguardante la “*Sostituzione condotta adduttrice nei comuni di Parma e Fontanellato (PR)*”;

considerato che l'intervento è finalizzato alla sostituzione di due opere di adduzione, la prima in Comune di Parma, da Strada Ugozzolo a Strada Traversante Ravadese, l'altra in Comune di Fontanellato dalla centrale idrica di Priorato (posta in fregio a Strada delle Berettine) fino all'omonima frazione, al fine di eliminare ogni dispersione e potenziare di conseguenza l'efficienza del servizio acquedottistico;

dato atto che:

- il progetto definitivo “*Sostituzione condotta adduttrice nei comuni di Parma e Fontanellato (PR)*”, è inserito nel Programma Operativo degli Interventi del Servizio Idrico Integrato 2020/2023 approvato con deliberazione del Consiglio Locale di Parma n° 5 del 15 gennaio 2020;
- tale progetto è individuato dal seguente ID ATERSIR: 2018PREA0034;
- il Responsabile del Procedimento del gestore del SII Emiliambiente Spa, nominato ai sensi del D.Lgs.50/2016 nella persona del Geom. Marco Vassena, con Delibera del Consiglio di Amministrazione di Emiliambiente S.p.a in data 08/07/2020, ha condotto la verifica sulla documentazione presentata ai sensi dell'art. 26 del D.lgs 50/2016 attestando che:
 - il quadro economico in tutti i suoi aspetti è coerente e completo;
 - le soluzioni progettuali scelte sono appaltabili a norma di legge;
 - sussistono i presupposti per la durabilità nel tempo delle opere da realizzarsi;
 - i rischi di introduzione di varianti e di contenziosi sono minimi;
 - risulta possibile l'ultimazione dei lavori nei tempi previsti;
 - la sicurezza delle maestranze e degli utilizzatori, in virtù delle adempienze agli obblighi descritti nel D. lgs 81/08, è accertata;
 - i prezzi unitari utilizzati sono adeguati;
 - le opere oggetto del presente progetto sono manutentabili.
 - l'unità progettuale del progetto esecutivo è accertata in conformità al precedente livello di progettazione approvato.
- l'intervento, in base alle risultanze catastali, interessa fondi di ditte private nei Comuni di Parma e Fontanellato (PR), secondo il piano particellare allegato al progetto definitivo e non essendo stato possibile raggiungere un accordo bonario con le proprietà private interessate è stato necessario avviare la procedura espropriativa;
- il Responsabile del Procedimento Espropriativo del Gestore del SII Emiliambiente Spa, il Geom. Marco Vassena - nominato con delibera del CdA di Emiliambiente del 18/05/2021:
 - attesta la regolarità dell'avvio del procedimento espropriativo alle Ditte proprietarie acquisito con nota prot. PG.AT/2021/0004194 del 04/05/2021;

- comunica che ai sensi degli artt. 9 comma 2 e 16 comma 3 della L.R. Emilia Romagna n. 37/2002 l'avvio del procedimento espropriativo e le modifiche intercorse durante le sedute di Conferenza dei Servizi, sono stati trasmessi alle Ditte proprietarie interessate dalla realizzazione del progetto mediante lettera raccomandata con avviso di ricevimento o pec;
- conferma che i termini per presentare osservazioni sono efficacemente decorsi e che sono pervenute osservazioni in merito al progetto, di cui al prot. PG.AT/2021/0011477 del 21/12/2021;
- attesta che sono state predisposte le controdeduzioni alle osservazioni presentate ed acquisite agli atti al medesimo protocollo sopra citato;

rilevato che:

- per la localizzazione delle opere è stato necessario attivare il procedimento di variante urbanistica al PSC e RUE del Comune di Fontanellato ed al POC E RUE del Comune di Parma, i cui documenti di variante sono stati predisposti dalle rispettive Amministrazioni comunali;
- ATERSIR ha proceduto alla pubblicazione dell'avviso definitivo di deposito del progetto sul BURERT n. 293 del 13/10/2021;
- il progetto è stato pubblicato e depositato per sessanta giorni, a partire dal 13/10/2021, da:
 - **ATERSIR**, sul proprio sito web al seguente indirizzo: <http://www.atersir.it/notizie>
 - **COMUNE DI PARMA** sul proprio sito web, nella pagina dell'Albo Pretorio raggiungibile cliccando il seguente link: <http://albo.comune.parma.it/Affissione/parma/Page>
 - **COMUNE DI FONTANELLATO** sul proprio sito web, nella Sezione Pianificazione e governo del territorio cliccando il seguente link: <https://fontanellato.trasparenza-valutazione-merito.it/web/trasparenza/trasparenza;>
 - **Emiliambiente S.p.A.** – presso gli Uffici siti in Via Antonio Gramsci n° 1/B - 43036 Fidenza (PR)”, dove chiunque potrà prenderne visione, richiedere informazioni, ed eventualmente chiederne il rilascio in formato digitale, previo appuntamento telefonando al tecnico incaricato, Davide Bozzi, nei giorni dal lunedì al giovedì dalle ore 14:30 alle ore 16:30, al numero - 0524/688400, oppure scrivendo al seguente indirizzo di posta elettronica davide.bozzi@emiliambiente.it, oppure info@emiliambiente.it. Sarà inoltre possibile consultare la documentazione sul sito web di Emiliambiente S.p.a al seguente indirizzo: [https://www.emiliambiente.it/societa-trasparente-emiliambiente-spa/attivita-e-procedimenti-nuovo/tipologie-di-procedimento/;](https://www.emiliambiente.it/societa-trasparente-emiliambiente-spa/attivita-e-procedimenti-nuovo/tipologie-di-procedimento/)

considerato quindi che:

- per l'approvazione del progetto definitivo ai sensi dell'art. 158 bis del D.Lgs. 152/2006 è stata indetta dal Dirigente del Servizio Idrico Integrato di ATERSIR ing. Marialuisa Campani la Conferenza di Servizi ai sensi degli articoli 14 e seguenti della L.241/1990;
- si sono tenute tre sedute di Conferenza dei Servizi illustrativa:
 - in data 11/05/2021, convocata con nota prot. PG.AT/2021/0003830 del 20/04/2021 ed il cui verbale risulta trasmesso con nota prot. PG.AT/2021/0004789 del 26/05/2021 durante la quale si è proceduto

- all'illustrazione del progetto definitivo ed alla verifica della completezza dell'elenco dei soggetti coinvolti per il rilascio delle autorizzazioni;
- in data 08/06/2021, convocata con nota prot. PG.AT/2021/0004789 del 26/05/2021 ed il cui verbale risulta trasmesso con nota prot. PG.AT/2021/0005459 del 17/06/2021 durante la quale si è data lettura dei contributi pervenuti e, in seguito ad ampio confronto, è stata individuata un'interferenza con l'area oggetto della futura cassa di espansione del Canale Naviglio, che ha richiesto una seconda pubblicazione sul Bureri;
 - in data 27/09/2021, convocata con nota prot. PG.AT/2021/0008345 del 14/09/2021 ed il cui verbale risulta trasmesso con nota prot. PG.AT/2021/0005459 del 17/06/2021 durante la quale si è data lettura dei contributi pervenuti e, in seguito ad ampio confronto, è emersa una sovrapposizione con una condotta precedentemente non rilevata di Snam Rete Gas S.p.a., che ha richiesto una terza pubblicazione sul Bureri;
- che è tenuta una prima seduta di Conferenza dei Servizi decisoria, in data 21/12/2021, convocata con nota prot. PG.AT/2021/0011101 del 09/12/2021 ed il cui verbale risulta trasmesso con nota prot. PG.AT/2022/0000272 del 13/01/2022 durante la quale si è data lettura dei pareri/autorizzazioni pervenuti, si è proceduto all'esame delle osservazioni giunte da parte di uno dei soggetti espropriati, alla condivisione della proposta di controdeduzioni formulata dal Gestore, e alla verifica della documentazione e dell'iter per l'approvazione della variante agli strumenti urbanistici dei Comuni di Parma e Fontanellato, sospendendo la seduta in attesa dei provvedimenti di approvazione delle varianti urbanistiche da parte delle Amministrazioni comunali;
 - il Consiglio Comunale di Parma ha espresso parere favorevole alla variante urbanistica al POC e RUE finalizzata al vincolo preordinato all'esproprio con Deliberazione n. 1 del 24/01/2022;
 - il Consiglio Comunale di Fontanellato ha espresso parere favorevole alla variante urbanistica al PSC e RUE finalizzata al vincolo preordinato all'esproprio con Deliberazione n. 20 del 30/04/2021;
 - che la seconda ed ultima seduta della Conferenza di Servizi decisoria si è tenuta in data 02/02/2022, convocata con nota prot. PG.AT/2022/0000646 del 25/01/2022, durante la quale si è data lettura di tutte le autorizzazioni/pareri pervenuti, si è preso atto delle Delibere dei Consigli Comunali con le quali si approvano le varianti urbanistiche;
 - che il verbale della stessa è stato trasmesso agli Enti ed alle Aziende convocate, con prot. PG.AT/2022/0001476 del 08/02/2022;

considerato inoltre che, nell'ambito della Conferenza di Servizi sono stati acquisiti/espressi i pareri, autorizzazioni, concessioni, nulla osta o atti di assenso necessari al rilascio del titolo abilitativo alla esecuzione dell'opera, elencati nella parte dispositiva del presente atto;

considerato infine che:

- la Conferenza di Servizi si è conclusa esprimendo parere favorevole all'approvazione del progetto definitivo ed alla redazione da parte di ATERSIR dell'atto comportante dichiarazione di pubblica utilità, variante agli strumenti urbanistici finalizzata all'apposizione del vincolo preordinato all'esproprio e/o asservimento e occupazione temporanea, titolo abilitativo alla realizzazione delle opere con le prescrizioni contenute nei singoli pareri degli Enti coinvolti allegati al presente atto;
- il progetto definitivo è accompagnato dagli elaborati planimetrici in cui sono individuate le aree interessate dall'apposizione del vincolo preordinato all'esproprio/asservimento e occupazione temporanea, e dal piano particellare di esproprio in cui sono indicati i nominativi dei proprietari secondo le risultanze dei registri catastali;

rilevato che sussistono le condizioni per l'approvazione del progetto;

ritenuto di procedere all'approvazione del progetto definitivo per la "*Sostituzione condotta adduttrice nei comuni di Parma e Fontanellato (PR)*", comportante variante agli strumenti di pianificazione urbanistica e territoriale per apposizione del vincolo preordinato all'esproprio, dichiarazione di pubblica utilità e titolo abilitativo alla realizzazione delle opere nei Comuni di Parma e Fontanellato", con le prescrizioni definite nell'ambito della Conferenza di Servizi;

richiamata la Legge della Regione Emilia-Romagna 30 luglio 2013, n. 15 "Semplificazione della disciplina edilizia";

ritenuto che l'istruttoria preordinata all'emanazione del presente atto consente di attestarne la regolarità e la correttezza ai sensi e per gli effetti di quanto dispone l'art. 147 bis del d.lgs. 267/2000;

D E T E R M I N A

1. che le premesse formano parte integrante e sostanziale del presente atto;
2. di approvare, ai sensi dell'art. 158 bis del D.Lgs. 03/04/2006 n. 152, il progetto definitivo per la "*Sostituzione condotta adduttrice nei comuni di Parma e Fontanellato (PR)*", comportante variante agli strumenti di pianificazione urbanistica e territoriale per apposizione del vincolo preordinato all'esproprio, dichiarazione di pubblica utilità e titolo abilitativo alla realizzazione delle opere nei Comuni di Parma e Fontanellato", costituito dagli elaborati elencati in **allegato n. 1** e conservati agli atti di questa Agenzia, con le seguenti prescrizioni:
 - il gestore del SII Emiliambiente S.p.a dovrà attenersi alle raccomandazioni, indicazioni e prescrizioni riportate nelle autorizzazioni, nulla osta, concessioni, pareri rilasciati dagli Enti/Amministrazioni/Società richiamati e allegati alla presente determinazione di cui costituiscono parte integrante;

- il gestore del SII Emiliambiente S.p.a dovrà perfezionare e acquisire i relativi atti concessori/autorizzativi con il Consorzio di Bonifica Parmense e con il Comune di Parma, prima dell'avvio dei lavori;
3. di dare atto che ai sensi dell'art. 158 bis del D.Lgs. 03/04/2006 n. 152, la presente determinazione costituisce titolo abilitativo all'esecuzione dell'opera, e comprende e/o sostituisce a tutti gli effetti le seguenti autorizzazioni, concessioni, nulla osta o atti di assenso, acquisiti ovvero espressi in sede di Conferenza, nel rispetto delle prescrizioni ivi indicate:
- *Ministero per i beni e le attività culturali e per il turismo Soprintendenza Archeologia Belle Arti e Paesaggio per le Province di Parma e Piacenza*, comunicazione di esclusione dal procedimento di cui all'art. 146 del D.Lgs. n. 42/02004 smi. nel merito della compatibilità paesaggistica delle opere, e parere in merito alla tutela archeologica, assunti agli atti al prot. PG.AT/2022/0000620 del 25/01/2022 (**allegato n. 2**);
 - *Arpae*, parere favorevole di cui al prot. prot. PG.AT/2022/0001047 del 01/02/2022 (**allegato n. 3**);
 - *Provincia di Parma*, Decreto presidenziale N. 302 del 29/12/2021 comprendente parere su variante urbanistica ed esclusione da Valutazione Ambientale Strategica, assunto agli atti al prot. PG.AT/2021/0011874 del 31/12/2021 (**allegato n. 4**);
 - *Atersir*: parere favorevole in merito alla verifica tecnico-economica del quadro economico con la pianificazione degli investimenti approvata con Delibera CLPC/2018/3 del Consiglio Locale Atersir di Parma n. 5 del 15/01/2020 (**allegato n. 5**);
 - *Comune di Parma*: approvazione della variante urbanistica al piano operativo comunale (POC) e al regolamento urbanistico edilizio (RUE) finalizzata al vincolo preordinato all'esproprio con Delibera CC n.1 del 24/01/2022 (**allegato n. 6**);
 - *Comune di Parma*: parere in linea tecnica sull'intervento per tutti gli aspetti di competenza comunale acquisito al prot. PG.AT/2021/0005436 del 16/06/2021 (**allegato n. 7**);
 - *Comune di Fontanellato*: approvazione della variante urbanistica al piano strutturale comunale (PSC) e al regolamento urbanistico edilizio (RUE) finalizzata al vincolo preordinato all'esproprio con Delibera CC n.20 del 30/04/2021 (**allegato n. 8**);
 - *AUSL*: parere favorevole con indicazioni acquisito al prot. prot. PG.AT/2022/0001047 del 01/02/2022 (**allegato n. 9**);
 - *Snam Rete Gas S.p.a.*: parere favorevole con prescrizioni acquisito al prot. PG.AT/2021/0011485 del 21/12/2021 (**allegato n. 10**);
 - *Ireti S.p.a* parere favorevole acquisito al prot. PG.AT/2021/0004232 del 05/05/2021 (**allegato n. 11**).
4. di dare atto che i pareri di:
- Consorzio di Bonifica Parmense
 - ENEL S.p.A.
 - ADBPo
 - TELECOM S.p.a.

- Open Fiber S.p.a.
- Fastweb S.p.a.
- GP Infrastrutture S.r.l.
- IREN Ambiente S.p.a.
- Aeronautica Militare
- Comando Rete P.O.L.
- Servizio Tecnico Operativo P.O.L.

si intendono acquisiti ai sensi dell' Art.14 ter della L. 241/90

5. di dare atto che ai sensi dell'art. 158 bis del D.Lgs. 03/04/2006 n. 152, l'approvazione del progetto di cui trattasi comporta dichiarazione di pubblica utilità, titolo abilitativo alla realizzazione delle opere, variante agli strumenti urbanistici dei comuni interessati finalizzata all'apposizione del vincolo preordinato all'esproprio e/o asservimento e occupazione temporanea, così come descritto nelle premesse;
6. di dare atto che ATERSIR, ai sensi dell'art. 158 bis co. 3 del D. Lgs. 152/2006, ha delegato, con Atto integrativo alla Convenzione prot. PG.AT/2020/0005631 del 31/07/2020, il gestore del SII Emiliambiente S.p.a, nel sub ambito di competenza della provincia di Parma, all'esercizio di tutti i poteri espropriativi e, più in generale, ablatori, anche di natura interinale e/o temporanea istituzionalmente spettanti alla stessa Agenzia ai sensi delle vigenti disposizioni statali e regionali in materia (D.P.R. 327/2001 e ss.mm.ii. e L.R. 37/2002 e ss.mm.ii.) e funzionali alla realizzazione degli interventi (con particolare riferimento a tutti gli adempimenti preliminari e conclusivi della procedura espropriativa, mantenendo il potere di approvazione dei progetti attraverso l'indizione di apposita Conferenza di Servizi), e pertanto di dare atto che l'espletamento di tutte le ulteriori operazioni inerenti il procedimento espropriativo relativo al "*cod. 2018PREA0034 - Progetto definitivo per la Sostituzione condotta adduttrice nei comuni di Parma e Fontanellato (PR)*" sarà a carico del Gestore stesso;
7. di allegare al presente atto il modulo di asseverazione in materia sismica MUR A.1/D.1 (**allegato n. 12**);
8. di fare salve le norme e i regolamenti comunali, nonché le norme in materia di requisiti igienico-sanitari, salute pubblica e degli ambienti di lavoro, la normativa tecnica per le costruzioni e le prescrizioni sismiche contenute negli strumenti di pianificazione territoriale ed urbanistica, le norme e le autorizzazioni in materia di scarichi idrici, emissioni in atmosfera, prevenzione incendi, rumore, sicurezza e tutte le altre disposizioni di pertinenza, non espressamente indicate nel presente atto, previste dalle normative vigenti per l'esecuzione dei lavori e la gestione dell'opera;
9. di attestare la regolarità e correttezza amministrativa del presente atto;

10. di trasmettere il presente provvedimento agli uffici di competenza per gli atti connessi e conseguenti.

La Dirigente
Area Servizio Idrico Integrato
Ing. Marialuisa Campani
(documento firmato digitalmente)



Fondo Per Lo Sviluppo E La Coesione (FSC) 2014-2020
PIANO OPERATIVO AMBIENTE - "INTERVENTI PER LA TUTELA DEL TERRITORIO E DELLE ACQUE"
LINEA DI AZIONE 2.2.1 - INTERVENTI PER IL MIGLIORAMENTO DEL SERVIZIO IDRICO INTEGRATO
PER USI CIVILI E RIDUZIONE DELLE PERDITE DI RETE DI ACQUEDOTTO

SOSTITUZIONE CONDOTTA ADDUTTRICE NEI COMUNI DI PARMA E FONTANELLATO

PROGETTO DEFINITIVO

CODICE COMMESSA 19-A-040
ELENCO ALLEGATI

CODICE FILE						Nome elaborato	Scala
19	040	EA	00	D	2	Elenco Allegati	-
Relazioni:							
19	040	RE	01	D	2	Relazione Generale	-
19	040	RE	02	D	2	Relazione Tecnica ed Idraulica	-
19	040	RE	03	D	0	Relazione Geologica, Geotecnica e Sismica (da Progetto di FTE)	-
19	040	RE	04	D	0	Rapporto di indagine ambientale	-
19	040	RE	05	D	0	Relazione di calcolo dei blocchi di ancoraggio	-
19	040	RE	06	D	0	Valutazione di rischio archeologico - Intervento n.ro 1	-
19	040	RE	07	D	0	Valutazione di rischio archeologico - Intervento n.ro 4	-
19	040	RE	08	D	2	Censimento e progetto di risoluzione delle interferenze	-
19	040	RE	09	D	2	Studio di Fattibilità Ambientale	-
19	040	RE	10	D	2	Studio di Inserimento Urbanistico	-
19	040	RE	11	D	0	Documentazione fotografica	-
19	040	DC	12	D	0	Elenco Prezzi Unitari	-
19	040	DC	13	D	0	Computo Metrico Estimativo	-
19	040	DC	14	D	0	Quadro economico	-
20	040	CA	15	D	0	Cronoprogramma Lavori	-
19	040	CA	16	D	0	Disciplinare descrittivo e prestazionale degli elementi tecnici	-
19	040	PS	17	D	2	Prime indicazioni e disposizioni per la stesura del piano di sicurezza e coordinamento	-
19	040	PP	18	D	2	Piano particellare	-
19	040	RE	19	D	1	Verifica di assoggettabilità alla VAS - Rapporto Preliminare Ambientale	-
Elaborati grafici:							
19	040	PL	01	D	0	Corografia ed inquadramento territoriale	1:250.000 1:25.000
19	040	PL	02	D	1	Schema Generale della rete Acquedottistica	1:25.000
INTERVENTO N.RO 1 - FONTANELLATO							
19	040	PL	03	D	0	Carta dei vincoli a livello provinciale e comunale	1:10.000
19	040	PL	04	D	0	Planimetrie dello stato di fatto 1/4	1:500



Fondo Per Lo Sviluppo E La Coesione (FSC) 2014-2020
PIANO OPERATIVO AMBIENTE - "INTERVENTI PER LA TUTELA DEL TERRITORIO E DELLE ACQUE"
LINEA DI AZIONE 2.2.1 - INTERVENTI PER IL MIGLIORAMENTO DEL SERVIZIO IDRICO INTEGRATO
PER USI CIVILI E RIDUZIONE DELLE PERDITE DI RETE DI ACQUEDOTTO

SOSTITUZIONE CONDOTTA ADDUTTRICE NEI COMUNI DI PARMA E FONTANELLATO

PROGETTO DEFINITIVO

CODICE COMMESSA 19-A-040
ELENCO ALLEGATI

CODICE FILE						Nome elaborato	Scala
19	040	PL	05	D	0	Planimetrie dello stato di fatto 2/4	1:500
19	040	PL	06	D	0	Planimetrie dello stato di fatto 3/4	1:500
19	040	PL	07	D	0	Planimetrie dello stato di fatto 4/4	1:500
19	040	PL	08	D	0	Planimetria generale delle opere	1:5.000
19	040	PL	09	D	0	Planimetria di progetto 1/4	1:500
19	040	PL	10	D	0	Planimetria di progetto 2/4	1:500
19	040	PL	11	D	0	Planimetria di progetto 3/4	1:500
19	040	PL	12	D	0	Planimetria di progetto 4/4	1:500
19	040	PR	13	D	0	Profilo longitudinale 1/2	1:1.000 1:100
19	040	PR	14	D	0	Profilo longitudinale 2/2	1:1.000 1:100
19	040	SE	15	D	0	Sezioni trasversali 1/2	1:100
19	040	SE	16	D	0	Sezioni trasversali 2/2	1:100
19	040	PC	17	D	0	Nodi idraulici di interconnessione alla rete esistente 1/2	1:500 1:50
19	040	PC	18	D	0	Nodi idraulici di interconnessione alla rete esistente 2/2	1:500 1:50
19	040	PC	19	D	0	Blocchi di ancoraggio	1:50
19	040	PC	20	D	0	Opere d'arte tipo (sfiati, scarichi, sezionamenti)	1:50 1:25
19	040	SE	21	D	0	Sezioni tipo di scavo e ripristino	1:50
19	040	PL	22	D	0	Planimetria catastale	1:25.000 1:2.000
INTERVENTO N.RO 4 - PARMA							
19	040	PL	23	D	2	Carta dei vincoli a livello comunale 1/2	1:50.000
19	040	PL	24	D	2	Carta dei vincoli a livello comunale 2/2	1:50.000
19	040	PL	25	D	1	Planimetrie dello stato di fatto 1/5	1:500
19	040	PL	26	D	1	Planimetrie dello stato di fatto 2/5	1:500
19	040	PL	27	D	1	Planimetrie dello stato di fatto 3/5	1:500
19	040	PL	28	D	1	Planimetrie dello stato di fatto 4/5	1:500
19	040	PL	29	D	1	Planimetrie dello stato di fatto 5/5	1:500
19	040	PL	30	D	2	Planimetria generale delle opere	1:10.000
19	040	PL	31	D	1	Planimetria di progetto 1/5	1:500



Fondo Per Lo Sviluppo E La Coesione (FSC) 2014-2020
PIANO OPERATIVO AMBIENTE - "INTERVENTI PER LA TUTELA DEL TERRITORIO E DELLE ACQUE"
LINEA DI AZIONE 2.2.1 - INTERVENTI PER IL MIGLIORAMENTO DEL SERVIZIO IDRICO INTEGRATO
PER USI CIVILI E RIDUZIONE DELLE PERDITE DI RETE DI ACQUEDOTTO

SOSTITUZIONE CONDOTTA ADDUTTRICE NEI COMUNI DI PARMA E FONTANELLATO

PROGETTO DEFINITIVO

CODICE COMMESSA 19-A-040
ELENCO ALLEGATI

CODICE FILE					Nome elaborato	Scala
19	040	PL	32	D 1	Planimetria di progetto 2/5	1:500
19	040	PL	33	D 2	Planimetria di progetto 3/5	1:500
19	040	PL	34	D 1	Planimetria di progetto 4/5	1:500
19	040	PL	35	D 2	Planimetria di progetto 5/5	1:500
19	040	PR	36	D 0	Profilo longitudinale 1/2	1:1.000 1:100
19	041	PR	37	D 0	Profilo longitudinale 2/2	1:1.000 1:100
19	040	SE	38	D 0	Sezioni trasversali 1/3	1:100
19	040	SE	39	D 0	Sezioni trasversali 2/3	1:100
19	040	SE	40	D 1	Sezioni trasversali 3/3	1:100
19	040	PC	41	D 1	Nodi idraulici di interconnessione alla rete esistente	1:500 1:50
19	040	PC	42	D 0	Blocchi di ancoraggio	1:50
19	040	PC	43	D 0	Opere d'arte tipo (sfiati, scarichi, sezionamenti)	1:50 1:25
19	040	SE	44	D 0	Sezioni tipo di scavo e ripristino	1:50
19	040	PL	45	D 2	Planimetria catastale	1:25.000 1:2.000

Elaborato a cura di Emiliambiente



Ministero della cultura

SOPRINTENDENZA ARCHEOLOGIA BELLE ARTI E PAESAGGIO
PER LE PROVINCE DI PARMA E PIACENZA

Parma,

A

**AGENZIA TERRITORIALE DELL'EMILIA
ROMAGNA PER I SERVIZI IDRICI E RIFIUTI**

c.a Ing.Sara Melone

dgatersir@pec.atersir.emr.it

sara.melone@atersir.emr.it

e.p.c.

COMUNE DI PARMA

Settore Sportello Attività Produttive e Edilizia

suap@pec.comune.parma.it

COMUNE DI FONTANELLATO

protocollo@postacert.comune.fontanellato.pr.it

Prot. n.

Class. 34.43.01/1220/2021

Lettera inviata solo via E-MAIL
ai sensi dell'art. 47 del D.Lgs. 82/2005

Risposta al foglio n. AT/2022/0000272 del 13/01/2022
(ns. prot. n. 253 del 14/01/2022)

PR-BN/ 52-12 - PR-BN/41

Oggetto: **Comuni di PARMA E FONTANELLATO (PR)**

Servizio Idrico Integrato - art. 158bis del D.Lgs. 152/2006. Piano Operativo Ambiente FSC 2014 - 2020 "Interventi per il miglioramento del servizio idrico integrato per usi civili e riduzione delle perdite di rete di acquedotto - Sostituzione condotta adduttrice nei comuni di Parma e Fontanellato (PR)" Trasmissione del verbale della seduta della Conferenza dei Servizi decisoria tenutasi il giorno 21/12/2021, in forma simultanea, modalità sincrona sul progetto definitivo ex art. 14, c.1, legge n. 241/1990.

Comunicazione

Con riferimento alla nota segnata a margine e alla documentazione tecnica relativa al progetto in oggetto, visto il D.lgs. 42/2004 e smi, visto il DPCM 169/2019 e smi, questa Soprintendenza, per quanto di propria competenza, comunica quanto segue.

In relazione agli aspetti di tutela paesaggistica, rilevato che il progetto in questione ricade in ambiti di tutela di cui all'art. 142, co.1, lettera c del *Codice*, considerate le note ricevute dal Comune di Fontanellato, nostro protocollo n. 3759 del 30/4/2021, e dal Comune di Parma, nostro protocollo n.10790 del 11/11/2021, con le quali i comuni interessati, esperito il controllo in merito alla tutela paesaggistica hanno ritenuto le opere a farsi inquadrabili al punto



A.15 dell'all. A del DPR n. 31/2017, si condivide che tali opere siano valutate come escluse dal procedimento di cui all'art. 146 del D.Lgs. n. 42/02004 smi.

In merito all'intervento in oggetto, sotto il profilo archeologico, trattandosi di territori di antico popolamento che presentano rischio archeologico medio e alto, si conferma nuovamente quanto già espresso con note prott. n.3582 del 27/4/2021 e n. 9954 del 20/10/2021, che prescrivono che tutte le operazioni di scavo vengano eseguite alla presenza di archeologi professionisti con la direzione scientifica di quest'Ufficio.

IL SOPRINTENDENTE
Arch. Maria Luisa Laddago

Firmato digitalmente da:
Maria Luisa Laddago
C=IT
O=MiC

Funzionario responsabile del procedimento Arch. Paola Madoni
Funzionario responsabile dell'istruttoria paesaggistica Arch. Ilaria Gallitelli
Funzionario responsabile dell'istruttoria archeologica Dott.ssa Anna Rita Marchi



MINISTERO
DELLA
CULTURA

SOPRINTENDENZA ARCHEOLOGIA BELLE ARTI E PAESAGGIO PER LE PROVINCE DI PARMA E PIACENZA
Piazza San Giovanni Paolo II, 5A – 43121 PARMA Tel. 0521212311- sito web: <http://sabap-pr.beniculturali.it/>
PEC: mbac-sabap-pr@mailcert.beniculturali.it PEO: sabap-pr@beniculturali.it
Cod. Fiscale: 92130650341 IPA: BELGFF

ATERSIR
Agenzia Territoriale dell'Emilia Romagna per i Servizi Idrici e Rifiuti

Provincia di Parma
Servizio Pianificazione Territoriale - Trasporti
Programmazione Rete scolastica
Edilizia scolastica Patrimonio
Sicurezza sul lavoro

TRASMESSO VIA PEC

Oggetto: Piano Operativo Ambiente FSC 2014 – 2020 “Interventi per il miglioramento del servizio idrico integrato per usi civili e riduzione delle perdite di rete di acquedotto - Sostituzione condotta adduttrice nei comuni di Parma e Fontanellato (PR)” - parere di competenza in merito alle variante urbanistiche.

Vista la convocazione della Conferenza dei Servizi decisoria in seduta finale di cui al prot. Arpae 12058/2022 del 26/01/2022, viste le modifiche apportate al progetto di sostituzione delle condotta trasmesse anche con la suddetta convocazione, impossibilitati a partecipare per concomitanti impegni istituzionali assunti in precedenza, siamo ad esprimere parere di competenza.

Le modifiche progettuali apportate non comportano variazioni sostanziali per le matrici ambientali di competenza, e rimangono valide le considerazioni svolte nel precedente parere Arpae di cui al prot. n. 107053 del 08/07/2021, parere favorevole senza prescrizioni.

Pertanto, tutto ciò premesso, si ribadisce:

- parere favorevole per la variante relativa all'intervento 1 agli strumenti pianificatori del Comune di Fontanellato e alla relativa verifica di assoggettabilità alla VAS;
- parere favorevole per la variante relativa all'intervento 4 agli strumenti pianificatori del Comune di Parma e alla relativa verifica di assoggettabilità alla VAS.

Il Tecnico incaricato
Matteo Olivieri

Per il Responsabile
Servizio Sistemi Ambientali (Area Ovest)
Fiorella Achilli

documento firmato digitalmente

Rif. Arpae PGPR 12058/2022 del 26/01/2022
Sinadoc 17437/2021





**PROVINCIA
DI PARMA**

UFFICIO PIANIFICAZIONE TERRITORIALE - TRASPORTI

DECRETO PRESIDENZIALE

n. 302 del 29/12/2021

Oggetto: DLGS 152/2006 - SERVIZIO IDRICO INTEGRATO - PIANO OPERATIVO AMBIENTE FSC 2014-2020 "INTERVENTI DI MIGLIORAMENTO DEL SERVIZIO IDRICO INTEGRATO PER USI CIVILI E RIDUZIONE DELLE PERDITE DI RETE DI ACQUEDOTTO - SOSTITUZIONE CONDOTTA ADDUTTRICE NEI COMUNI DI PARMA E FONTANELLATO". VALUTAZIONE DELLA VARIANTE URBANISTICA.

IL PRESIDENTE

VISTI:

il DLgs n.152/2006, come modificato dal D.Lgs n.4/2008

la Legge Regionale n. 20 del 24.3.2000 e smi;

la Legge Regionale n. 24 del 21.12.2017e la Circolare n. 179478 del 14.3.2018 ;

PREMESSO:

che il Servizio Idrico del territorio della bassa parmense è gestito da Emiliambiente. In base all'analisi e frequenza degli interventi di riparazioni, delle espansioni urbanistiche, è stato sviluppato un programma degli interventi che prevede la messa in esercizio di nuove condotte a supporto o in sostituzione di quelle esistenti;

che Emiliambiente ha quindi predisposto il progetto definitivo dell'intervento denominato "Sostituzione condotta adduttrice nei Comuni di Parma e Fontanellato";

che tale progetto ricade all'interno del Piano Operativo Ambiente "Interventi per la tutela del territorio e delle acque" del Fondo per lo sviluppo e Coesione (FCS) 2014-2020 secondo la linea d'Azione 2.2.1 "Interventi per il miglioramento del servizio idrico integrato per usi civili e riduzione delle perdite di acquedotto";

che detto intervento è ricompreso nella Pianificazione degli Interventi del Servizio Idrico Integrato 2020/2023 del bacino territoriale di Parma, con il cod. 2018PREA0034, approvato con deliberazione del Consiglio Locale ATERSIR di Parma n°5 del 15.01.2020;

che Emiliambiente S.p.A. ha provveduto a trasmettere ad ATERSIR la documentazione progettuale ai fini dell'approvazione del progetto definitivo delle opere ai sensi dell'art. 158 bis del D.Lgs. 152/2006, in variante alla pianificazione vigente degli Enti territoriali interessati dall'intervento;

che Emiliambiente ha formalmente richiesto ad ATERSIR autorizzazione a procedere all'avviso di avvio del procedimento preordinato all'apposizione del vincolo espropriativo, alla dichiarazione di pubblica utilità, sulla base del progetto definitivo, comportante variante urbanistica, dei lavori di cui in oggetto, e detta richiesta è stata positivamente riscontrata da ATERSIR mediante il rilascio del nulla osta a procedere;

che l'Agenzia Territoriale dell'Emilia Romagna per i Servizi Idrici e Rifiuti l'Unione Bassa Est, con nota PEC 10464 del 21.04.21, ha trasmesso il progetto in oggetto "Sostituzione condotta adduttrice nei Comuni di Parma e Fontanellato" per il quale ha convocato una Conferenza dei Servizi ai sensi dell'art. 14 della L. 241/1990 e s.m.i. finalizzata alla valutazione del progetto comportante variante agli strumenti urbanistici dei due Comuni Parma e Fontanellato secondo la procedura di cui all'art.158bis del D.Lgs. 152/2006;

che la stessa Agenzia ha convocato tre sedute illustrative della Conferenza dei Servizi per l'esame della pratica in oggetto che si sono svolte in modalità videoconferenza il 11.05.21, 08.06.21 e 27.09.21;

che, in seguito ad alcune variazioni del tracciato, di cui è emersa la necessità durante le sedute delle Conferenze dei Servizi sopra citate, si è proceduto a pubblicare sul BURERT n.107 del 14/04/2021, n. 205 del 07/07/2021 e n. 293 del 13/10/2021 il Comunicato in merito all'avvio del Procedimento in oggetto con deposito del progetto definitivo in relazione alla variante urbanistica agli strumenti di pianificazione dei comuni di Parma e Fontanellato;

che l'Amministrazione Provinciale nell'ambito delle sedute ha precisato che il parere della Provincia sarà rilasciato con Decreto Presidenziale, al termine del periodo di deposito e dopo la chiusura della Conferenza dei servizi, previa acquisizione di tutti i contributi degli enti competenti in materia ambientale e che in tale parere sarà valutata la variante urbanistica;

che l'Amministrazione Provinciale ha trasmesso con nota PEC n.24841 del 23.09.21 un parere preliminare positivo nell'ambito della Conferenza dei Servizi Illustrativa, segnalando comunque la necessità di prestare particolare attenzione alla fase di approntamento del cantiere ed esecutiva delle opere in particolare per quanto riguarda le possibili interferenze di carattere infrastrutturale presenti e in progetto (area di PAI a rischio idraulico, opere di captazione) e le possibili interferenze con gli elementi di tutela paesaggistica del PTCP;

che l'ATERSIR con nota PEC 33005 del 09.12.21 ha convocato la Conferenza dei Servizi decisoria ai sensi dell'art. 14 della L. 241/1990 e s.m.i. finalizzata alla valutazione del progetto comportante variante agli strumenti urbanistici dei due Comuni Parma e Fontanellato secondo la procedura di cui all'art.158bis del D.Lgs. 152/2006;

che nel periodo di deposito degli elaborati, non risultano pervenute osservazioni riguardo al progetto e alla necessaria variante urbanistica e che i contenuti devono pertanto intendersi confermati; e che, nell'ambito di tale procedimento non sono pervenute osservazioni specifiche alla variante urbanistica;

che il Comune di Fontanellato con Delibera di Consiglio Comunale n. 20 del 30.04.21 ha deliberato di prendere atto del progetto definitivo per la sostituzione dei tratti di rete di adduzione idrica e di esprimere parere favorevole in merito alla variante allo strumento urbanistico vigente (Variante cartografica di RUE e PSC);

CONSTATATO:

che gli interventi in oggetto ricadono all'interno del Piano Operativo Ambiente "Interventi per la tutela del territorio e delle acque" del Fondo per lo sviluppo e la Coesione (FCS) 2014-2020 secondo la linea d'Azione 2.2.1 "Interventi per il miglioramento del servizio idrico integrato per usi civili e riduzione delle perdite di acquedotto". Il progetto "*Sostituzione di due tratti della condotta adduttrice di interconnessione dei comuni della bassa parmense Aree SPIP Parma e Priorato di Fontanellato*" interessa le principali adduttrici che garantiscono l'approvvigionamento idrico del sistema acquedottistico della bassa Parmense ovvero:

- Intervento N. 1: l'adduttrice che dalla Centrale di Priorato si sviluppa verso Fontanellato;
- Intervento N. 4: l'adduttrice che dalla Centrale di San Donato trasporta acqua potabile verso i Comuni di Torrile e Colorno;

che l'approvazione del progetto definitivo dell'intervento comporterà variante agli strumenti di pianificazione urbanistica e territoriale dei Comuni di Parma e di Fontanellato;

che dall'analisi del contesto programmatico\pianificatorio di competenza del Servizio Pianificazione per l'area oggetto del **progetto 1**, si evidenzia che:

a) il Piano di Gestione del Rischio di Alluvioni del Distretto Idrografico Padano - PdGRA (adottato dal C.I. dell'Autorità di Bacino del Fiume Po, con Del. n. 4 del 17 dicembre 2015 e aggiornato a seguito della Deliberazione n.7/2019 del 20.12.2019) classifica la porzione di territorio interessata dall'intervento in oggetto come scenario di media pericolosità "*area interessata da alluvione poco frequente (P2) del reticolo secondario di pianura (RSP)*" e in piccola parte nella zona a nord, località Priorato, area *interessata da alluvione frequente (P3) del reticolo secondario di pianura (RSP)*;

b) con riferimento al sistema territoriale ambientale definito dal PTCP il progetto 1:

- nella zona a sud ricade in ambito agricolo di rilievo paesaggistico ai sensi della Tav. C.6 del PTCP e dell'art. 40 delle NTA del PTCP;
- nella zona a nord ricade su un dosso ai sensi della Tav. C.1 del PTCP e dell'art. 15 delle NTA del PTCP;
- il progetto nella sua parte centrale lambisce un'area di PAI a rischio idraulico definita nella Tav. C.4 del PTCP e all'art. 37 delle NTA del PTCP;
- il tratto a sud attraversa un'area di riequilibrio ecologico di progetto ai sensi della Tav.5 del PTCP e dell'art. 25 delle NTA del PTCP;
- interessa così come indicato nella Tav C5b Rete ecologica della pianura parmense: stepping stone nella zona urbana di priorato, n 2 stepping stone lungo il tracciato e nodi ecologici oggetto di eventuale compensazione nella zona a sud.
- ricade in un'area di tutela dei corpi idrici superficiali e sotterranei ai sensi dell'art. 23 del PTCP;
- nella Tav.6 – Classi di Vulnerabilità del PTA, l'area in cui ricade il progetto è riconosciuta "a vulnerabilità a sensibilità attenuata" sotto il profilo idrogeologico;
- la Tav.15 del PTA evidenzia che il progetto ricade in parte in una zona di protezione B e si rileva la presenza di pozzi idropotabili e relative zone di rispetto.

che dall'analisi del contesto programmatico\pianificatorio di competenza del Servizio Pianificazione per l'area oggetto del **progetto 4**, si evidenzia che:

a) il Piano di Gestione del Rischio di Alluvioni del Distretto Idrografico Padano - PdGRA (adottato dal C.I. dell'Autorità di Bacino del Fiume Po, con Del. n. 4 del 17 dicembre 2015 e aggiornato a seguito della Deliberazione n.7/2019 del 20.12.2019) classifica la porzione di territorio interessata dall'intervento in oggetto come scenario di media ed elevata pericolosità, "area *interessata da alluvione poco frequente (P2) del reticolo secondario di pianura (RSP)*" e in piccola parte nella zona a nord, verso Ravadese, area *interessata da alluvione frequente (P3) del reticolo secondario di pianura (RSP)*;

b) con riferimento al sistema territoriale ambientale definito dal PTCP, l'area oggetto di progetto 4 ricade all'interno delle seguenti tutele:

- in zona di tutela della struttura centuriata e interseca due elementi della centuriazione ai sensi della Tav C.1 del PTCP e dell'art. 16 delle NTA del PTCP;
- la parte terminale del tracciato a nord per un breve tratto interseca un'area oggetto di bonifica storica ai sensi della Tav C.1 del PTCP e dell'art. 18 delle NTA del PTCP;
- Corsi d'acqua meritevoli di tutela – Canale Naviglio ai sensi della Tav C.1 del PTCP e dell'art. 12 delle NTA del PTCP;
- ambito agricolo ad alta vocazione produttiva ai sensi della Tav. C.6 del PTCP e dell'art. 42 delle NTA del PTCP;
- il PTA Tav.6 – Classi di Vulnerabilità per l'area in cui ricade il progetto è riconosciuta come poco vulnerabile sotto il profilo idrogeologico;

che in riferimento ai disposti della L.R. n.19/2008 si ritengono non necessari approfondimenti in merito alla compatibilità della variante con gli aspetti sismici del territorio in esame, fermo restando gli obblighi di legge a livello di progettazione esecutiva previsti dal D.M. 17.01.2018;

CONSIDERATO: che in sede di Conferenza sono stati acquisiti i pareri degli enti competenti in materia ambientale, di cui in particolare:

- AUSL ha espresso parere (PG AT/2021/2018 del 03.06.21 di ATERSIR) di competenza favorevole ricordando il rispetto di quanto disposto dal DM 26/03/1991, allegato II p. 3 A 6 nel caso le opere prevedano incroci tra condotte fognarie e acquedottistiche. Ricorda inoltre la necessità di porre una particolare attenzione durante la fase di cantiere al fine di evitare disagi alla popolazione evitando il diffondersi delle polveri. Relativamente alle emissioni rumorose, ricorda che: all'interno dei cantieri dovranno comunque essere utilizzati tutti gli accorgimenti tecnici e gestionali al fine di minimizzare l'impatto acustico verso l'esterno; e che le attività dei cantieri dovranno essere eseguite nei giorni feriali nel rispetto delle fasce orarie descritte dal Regolamento Acustico Comunale;
- ARPAE ha espresso parere di competenza favorevole con nota Rif. Arpa PGPR 82233/2021 Sinadoc 17437/2021 confermandolo successivamente nell'ambito della Conferenza dei Servizi in merito agli aspetti urbanistici e agli aspetti ambientali;

che il Consorzio di Bonifica nell'ambito della Conferenza dei Servizi ha rilasciato parere favorevole;

che, a seguito del previsto periodo di deposito, non risultano pervenute e trasmesse specifiche osservazioni alle analisi di verifica preliminare della sostenibilità ambientale e territoriale degli interventi in progetto;

che preso atto degli elaborati trasmessi, si ritiene che non sussistano elementi ostativi, attinenti alla pianificazione provinciale di competenza dello scrivente Servizio, alla realizzazione del progetto in esame, limitatamente agli aspetti di competenza relativi alla verifica di compatibilità di quanto

richiesto con le previsioni e le disposizioni di tutela contenute negli strumenti di pianificazione provinciale di valenza territoriale;

che l'istruttoria svolta dal Servizio Pianificazione Territoriale della Provincia, non ha evidenziato significative criticità in merito ai principali aspetti ambientali e di compatibilità geologica connesse alla proposta di variante urbanistica in oggetto;

che, visti gli esiti della Conferenza dei Servizi, valutati i contenuti verifica di assoggettabilità, visti altresì i pareri positivi di AUSL e ARPAE, si ritiene che le stesse varianti non siano da assoggettare a specifica procedura di VAS\ValSAT, fermo restando la necessità di prestare particolare attenzione alla fase di approntamento del cantiere ed esecutiva delle opere, in particolare per quanto riguarda le possibili interferenze di carattere infrastrutturale presenti e in progetto (area di PAI a rischio idraulico, opere di captazione) e le possibili interferenze con gli elementi di tutela paesaggistica del PTCP;

ACQUISITO il parere favorevole del Dirigente Responsabile del Servizio in ordine alla regolarità tecnica del presente provvedimento, ai sensi dell'art. 49 del D.Lgs. 267/2000;

DATO ATTO che non viene acquisito il parere del Ragioniere Capo in ordine alla regolarità contabile, ai sensi dell'art. 49 del D.Lgs. 267/2000, in quanto il presente provvedimento non ha alcuna rilevanza contabile;

DATO ATTO che il soggetto responsabile del parere di regolarità tecnica autorizza la Segreteria ad apportare al presente provvedimento le rettifiche necessarie, dovute ad eventuali errori materiali, che non comportino modifica del contenuto volitivo dell'atto medesimo;

DECRETA

di esprimere parere favorevole sulle varianti urbanistiche al PSC e al RUE del Comune di Fontanellato, e del comune di Parma vista l'assenza di rilievi di carattere urbanistico, nell'ambito della procedura di cui all'art. 158bis del D.Lgs. 152/06 per l'approvazione del progetto definitivo "Sostituzione condotta adduttrice nei Comuni di Parma e Fontanellato" presentato da Emiliambiente;

di disporre che, in riferimento alle indicazioni dell'art.12 del D.Lgs n. 4 del 16/01/2008 nonché dell'art. 5 della L.R. 20/2000, le Varianti in esame non debbano essere assoggettate a procedura di VAS nel rispetto di quanto sopra CONSIDERATO;

di trasmettere altresì ad ATERSIR e ai Comuni interessati copia del presente atto per l'assunzione dei provvedimenti conseguenti;

di disporre la pubblicazione del presente provvedimento nella sezione Amministrazione Trasparente del sito web della Provincia di Parma ai sensi dell'art. 9 del Dlgs. 33/2013 e s.m.i. riguardante gli obblighi di pubblicità, trasparenza e diffusione di informazioni da parte delle pubbliche amministrazioni;

che il presente provvedimento è da intendersi esecutivo all'atto della sua sottoscrizione.

Il Presidente
(MASSARI ANDREA)
con firma digitale



**PROVINCIA
DI PARMA**

UFFICIO PIANIFICAZIONE TERRITORIALE - TRASPORTI

PARERE di REGOLARITA' TECNICA

Sulla proposta n. **4704 /2021** ad oggetto:

" DLGS 152/2006 - SERVIZIO IDRICO INTEGRATO - PIANO OPERATIVO AMBIENTE FSC 2014-2020 "INTERVENTI DI MIGLIORAMENTO DEL SERVIZIO IDRICO INTEGRATO PER USI CIVILI E RIDUZIONE DELLE PERDITE DI RETE DI ACQUEDOTTO - SOSTITUZIONE CONDOTTA ADDUTTRICE NEI COMUNI DI PARMA E FONTANELLATO". VALUTAZIONE DELLA VARIANTE URBANISTICA. "

Viste le motivazioni espresse nel testo della proposta di atto in oggetto, ai sensi dell'art. 49, 1° comma del Decreto legislativo n. 267 del 18 agosto 2000, si esprime parere FAVOREVOLE in ordine alla regolarita' tecnica.

Note:

Parma , 24/12/2021

Sottoscritto dal Responsabile
(RUFFINI ANDREA)
con firma digitale

Per quanto concerne l'intervento FSC N° 48 riguardante i comuni di PARMA e FONTANELLATO (Pr) - D.Lgs. 42/2004 s.m.i. – Parte Terza. Servizio Idrico Integrato – art. 158bis del D.Lgs. 152/2006. Piano Operativo Ambiente FSC 2014 – 2020 “Interventi per il miglioramento del servizio idrico integrato per usi civili e riduzione delle perdite di rete di acquedotto - Sostituzione condotta adduttrice nei comuni di Parma e Fontanellato (PR)” Indizione Conferenza di servizi sul progetto definitivo ex art. 14, c.1, legge n. 241/1990 - Gestore Emili Ambiente è stata condotta il seguente iter istruttorio:

Descrizione: trattasi di circa 3.5+2.8 km di collettori acquedottistici in acciaio del 500 e del 600 di cui circa 2.8 a Fontanellato e circa 3.5 a Parma di importo complessivo (lavori + somme a disposizione) 2,850,000 € di cui 2,395,000 € di lavori.

Per quanto attiene all'importo delle opere è stato condotto un check di natura sintetica concettuale finalizzato alla valutazione dell'importo effettivo dei lavori, che ha portato ad una valutazione di sostanziale congruità dell'importo complessivo inserito nel quadro economico; l'approccio sintetico ha valutato sostanzialmente un costo unitario al metro dell'intervento (comprensivo di forniture, scavi, sfilamenti posa in opera e riverbero al metro dell'incidenza dei pozzetti e dei pezzi speciali) moltiplicando detto costo per le lunghezze effettive previste a computo.

Per quanto attiene alle somme a disposizione:

- le spese tecniche valutate col DM risultano congrue
 - è stato richiesto un chiarimento in merito alle voci B1 e B8 alla quali il gestore ha risposto con precisione e puntualità come segue:
1. La voce B1 "LAVORI IN ECONOMIA" PARI A 25.000,00 € è relativa a tutte le operazioni extra-appalto eseguite da l gestore direttamente o indirettamente, necessarie al fine di mantenere l'erogazione idrica nei comuni serviti, durante la posa della nuova condotta e la dismissione della vecchia. Tali attività prevedono varie manovre di sugli organi di intercettazione, le eventuali modifiche ai sistemi di pompaggio e stoccaggio nonché l'eventuale creazione di by-pass provvisori. L'importo è stato stimato considerando una disponibilità pari a 4.167,00 € a punto per n°6 impatti.
 2. La voce B8" SPESE PER ATTIVITA' TECNICO AMMINISTRATIVE" PARI A 35.000,00€ è composta dalle seguenti sottovoci:
 - Verifica e Validazione del progetto esecutivo 27.000,00 €
 - Redazione rapporto preliminare ambientale 5.000,00 €
 - Oneri per variazione strumenti urbanistici comunali 3.000,00 €

Il progetto è dunque conforme per quel che attiene importi e somme a quadro economico. Non è stato redatta determina approvativa in quanto trattasi di progetto definitivo in CDS.

Cordialità

Ing. Yos Zorzi





Comune di Parma

SEGRETERIA GENERALE

DELIBERAZIONE CC-2022-1 DELLA SEDUTA DI CONSIGLIO COMUNALE DEL 24/01/2022

Oggetto: Piano Operativo Ambiente FSC 2014-2020 Interventi per il miglioramento del servizio idrico integrato per usi civili e riduzione delle perdite di rete di acquedotto - Sostituzione condotta adduttrice nei Comuni di Parma e Fontanellato (PR). - Assenso alla localizzazione del tracciato e alla conseguente proposta di variante al Regolamento Urbanistico Edilizio (RUE), del Piano Operativo Comunale (POC) - Art.158 bis del D.Lgs. 152/2006 e ss. mm. - I.E.

L'anno 2022, questo giorno Ventiquattro (24) del mese di Gennaio alle ore 15:05 in Parma, in video conferenza ai sensi dell'art. 73 del Decreto legge 17 marzo 2020, n. 18 convertito con Legge 24 aprile 2020 n. 27 e nel rispetto dei criteri fissati dal Presidente del Consiglio comunale in data 18/03/2020, Prot. Gen. N. 52057 e successive modifiche e integrazioni, convocato nei modi di legge, si è riunito in sessione straordinaria di 1^ convocazione, il Consiglio Comunale per deliberare sui punti iscritti all'ordine del giorno e fra essi il provvedimento di cui all'oggetto.

Con la presidenza dell'adunanza di Alessandro Tassi Carboni, nella sua qualità di Presidente, che ne dirige i lavori e con la partecipazione del Segretario Generale del Comune, Dott.ssa Anna Messina, essendo legale il numero dei Consiglieri intervenuti, i lavori continuano.

Il Presidente, esaurita la discussione, dichiara l'apertura delle operazioni di voto.

Al momento della votazione dell'argomento risultano presenti n. 30 Consiglieri e precisamente:

TASSI CARBONI ALESSANDRO	PRESENTE
PIZZAROTTI FEDERICO	PRESENTE
AGNETTI BRUNO	ASSENTE
AZZALI PAOLO	PRESENTE
BONETTI CATERINA	PRESENTE
BOZZANI ROBERTO	PRESENTE
BUETTO NADIA	PRESENTE
CAMPANINI SANDRO MARIA	PRESENTE
CAVANDOLI LAURA	ASSENTE
COLLA LUNI	PRESENTE
DE MARIA FERDINANDO	PRESENTE
DI PATRIA CRISTINA	ASSENTE
FORNARI STEFANO	PRESENTE
FREDDI MARCO MARIA	PRESENTE
GRAZIANI DAVIDE	PRESENTE
ILARIUZZI LORENZO	PRESENTE
JACOPOZZI DARIA	PRESENTE

LAVAGETTO LORENZO	PRESENTE
MALLOZZI ALESSANDRO	PRESENTE
MASSARI GIUSEPPE	PRESENTE
MASSARI ROBERTO	PRESENTE
MHAIDRA NABILA	PRESENTE
OCCHI EMILIANO	PRESENTE
PEZZUTO FABRIZIO	PRESENTE
PINTO ORONZO	PRESENTE
PIZZIGALLI SEBASTIANO	PRESENTE
QUARANTA ELISABETTA	PRESENTE
ROBERTI ROBERTA	PRESENTE
RONCHINI VALERIA	PRESENTE
SALZANO CRISTIAN	PRESENTE
SARTORI BARBARA	PRESENTE
SCHIARETTI ROBERTO	PRESENTE
SPADI LEONARDO	PRESENTE

Risultano inoltre presenti, senza diritto di voto, gli Assessori Alinovi Michele, Benassi Tiziana, Bosi Marco, Casa Cristiano, Paci Nicoletta Lia Rosa.

Fungono da scrutatori i sigg: Bozzani Roberto, De Maria Ferdinando, Occhi Emiliano.

Uditi gli interventi dei Consiglieri risultanti dal file audio/video archiviato presso la Società affidataria del servizio di archiviazione multimediale, a voti unanimi dei n. 30 Consiglieri presenti e votanti, il Consiglio Comunale approva la proposta di provvedimento che segue (CC-2022-1) e reca l'oggetto sopra esplicitato e ne dichiara, a seguito di votazione riportante il medesimo esito, l'immediata eseguibilità ai sensi delle vigenti disposizioni e proseguono i lavori.

Comune di Parma

Proposta n. 2022-PD-117 del 17/01/2022

OGGETTO: Piano Operativo Ambiente FSC 2014-2020 - Interventi per il miglioramento del servizio idrico integrato per usi civili e riduzione delle perdite di rete di acquedotto - Sostituzione condotta adduttrice nei Comuni di Parma e Fontanellato (PR) - Assenso alla localizzazione del tracciato e alla conseguente proposta di variante al Regolamento Urbanistico Edilizio (RUE) e al Piano Operativo Comunale (POC) - Art. 158 bis del D.Lgs. 152/2006 e ss. mm. - I.E.

IL CONSIGLIO COMUNALE

PREMESSO CHE:

- La L.R. n. 20 del 24.03.2000 e ss.mm. individua, quali strumenti della pianificazione urbanistica comunale, il Piano Strutturale Comunale (PSC), il Piano Operativo Comunale (POC) e il Regolamento Urbanistico ed Edilizio (RUE);
- In data 01.01.2018 è entrata in vigore la L.R. n. 24 del 21.12.2017 che detta la nuova disciplina regionale sulla tutela e l'uso del territorio e che, pur abrogando la L.R. 20/2000, all'art. 4 comma 4 dispone che possono altresì essere adottate le varianti specifiche alla pianificazione urbanistica vigente, secondo la normativa previgente;
- La Circolare dell'Assessore Regionale avente ad oggetto "Prime indicazioni applicative della nuova legge urbanistica regionale (L.R. n. 24/2017)" prot. n. 179478 del 14.03.2018, specifica ulteriormente come "Nel corso del periodo transitorio (...) i Comuni o le loro Unioni hanno la possibilità di dare attuazione ad una parte delle previsioni della pianificazione urbanistica vigente nonché di apportare ad essa quelle variazioni che risultano indispensabili per la sua pronta esecuzione, applicando la normativa previgente";

RILEVATO CHE:

- La Regione Emilia Romagna, come anzidetto, ha emanato la L.R. 24/2017 "Disciplina regionale sulla tutela e l'uso del territorio" con la quale ha inteso riformare le politiche in materia di governo del territorio, disciplina che troverà la sua concreta applicazione, in ambito comunale, attraverso il Piano Urbanistico Generale (PUG);
- Nelle more della formazione ed approvazione del PUG restano in vigore gli strumenti urbanistici formati ai sensi della previgente legge regionale urbanistica (L.R.20/2000);
- L'Atto di Coordinamento Tecnico approvato con atto di Giunta Regionale n. 1956 del 22.11.2021 in merito agli effetti della conclusione della prima fase del periodo transitorio previsto dagli articoli 3 e 4 della L.R. n. 24 del 2017, specifica fra l'altro

che i procedimenti speciali per la localizzazione dei progetti di opera pubblica possono continuare ad essere approvati in variante ai piani urbanistici formati con la legislazione previgente, anche dopo la scadenza della prima fase del periodo transitorio.

EVIDENZIATO CHE:

- Con deliberazione n. 53 del 22 luglio 2019 il Consiglio Comunale ha approvato la Variante Generale al Piano Strutturale Comunale (PSC 2030) ai sensi dell'art. 32 della L.R. 24.03.2000 n. 20 e ss.mm.ii e degli artt. 3 e 4 della L.R. 21.12.2017 n. 24;
- Con deliberazione consiliare n. 57 del 28 maggio 2009 e successive varianti, il Comune di Parma ha approvato il Piano Operativo Comunale (POC);
- Con deliberazione consiliare n. 71 del 20.07.2010 e successive varianti, il Comune di Parma ha approvato il Regolamento Urbanistico Edilizio (RUE);
- Con deliberazione consiliare n. 96 del 13 dicembre 2021 il Comune di Parma ha approvato la variante al Regolamento Urbanistico Edilizio (RUE), al Piano Operativo Comunale (POC) e alla Zonizzazione Acustica Comunale (ZAC) in adeguamento alla Variante Generale al PSC 2030.

RILEVATO ALTRESÌ CHE:

- Ai sensi dell'art. 7 comma 1.1 delle NTA del vigente POC, "Il POC, ai fini dell'applicazione dei disposti dell'art. 8 della L.R. 37 del 19/12/2002 e succ. mod. in materia di espropri, ha demandato alla cartografia di RUE l'apposizione dei vincoli urbanistici finalizzati all'acquisizione coattiva di beni immobili o di diritti relativi ad immobili per la realizzazione di opere pubbliche o di pubblica utilità. Il POC ha altresì demandato alla cartografia di RUE il dettaglio inerente la specificazione delle dotazioni territoriali nel rispetto di quanto individuato e quantificato dal POC";
- Come confermato con la DCC 96/2021 di approvazione del RUE vigente, ai fini dell'applicazione dei disposti dell'art. 8 della L.R. 37/2002 e ss.mm., i vincoli urbanistici finalizzati all'acquisizione coattiva di beni immobili o di diritti relativi ad immobili per la realizzazione di un'opera pubblica o di pubblica utilità sono apposti attraverso la cartografia di RUE che recepisce i contenuti del POC in materia di espropri.

PRESO ATTO CHE:

- Il Piano Operativo Ambiente FSC 2014-2020 "Interventi per la tutela del territorio e delle acque", afferente alla - Linea di azione 2.2.1 - Interventi per il miglioramento del Servizio Idrico Integrato per usi civili e riduzione delle perdite di rete di acquedotto, con la denominazione: "Sostituzione condotta adduttrice nei Comuni di Parma e Fontanellato", si occupa delle principali adduttrici che garantiscono l'approvvigionamento idrico del sistema acquedottistico della bassa Parmense. In particolare l'intervento N. 4 riguarda l'adduttrice che dalla Centrale di San Donato trasporta acqua potabile verso i Comuni di Torrile e Colorno e si snoda tra strada Ugozzolo e strada Traversante Ravadese;
- L'art. 158 bis del D.Lgs. n. 152/2006 e ss.mm. dispone che i progetti definitivi degli interventi previsti nei piani di investimento, compresi nei piani d'ambito, siano approvati dagli enti di governo degli ambiti o bacini territoriali ottimali e omogenei, i quali provvedono alla convocazione di apposita conferenza di servizi. Il comma 2 del

menzionato art.158 bis prevede che l'approvazione dei progetti definitivi comporta inoltre dichiarazione di pubblica utilità, costituisce titolo abilitativo e, ove occorra, variante agli strumenti di pianificazione urbanistica e territoriale;

- La L.R. 23 dicembre 2011 n. 23 ha costituito la "Agenzia territoriale dell'Emilia Romagna per i servizi idrici e rifiuti" (ATERSIR), quale ente per la gestione delle funzioni pubbliche, previste dal decreto legislativo n. 152 del 2006, dell'intero ambito territoriale ottimale della regione;
- ATERSIR è individuata quale Amministrazione titolare della competenza sul procedimento relativo all'intervento denominato 'Sostituzione condotta adduttrice nei Comuni di Parma e Fontanellato', inserito nel proprio Programma Operativo degli Interventi del Servizio Idrico Integrato 2020/2023, approvato con deliberazione del Consiglio Locale di Parma n. 5 del 15 gennaio 2020;
- Emiliambiente S.p.A., in qualità di Gestore del Servizio Idrico Integrato nel Comune di Parma, in forza di convenzioni originariamente sottoscritte dall'Agenzia d'ambito per i servizi pubblici (ATO) di Parma (ora ATERSIR) ha predisposto il progetto definitivo dell'opera denominata "Sostituzione di condotta adduttrice nei Comuni di Parma e Fontanellato";
- ATERSIR, con atto del Consiglio d'Ambito n° 77 del 10 dicembre 2018, ha altresì deliberato di delegare ad "Emiliambiente S.p.A.", in quanto Gestore del Servizio Idrico Integrato, l'esercizio di poteri espropriativi, compresi poteri ablatori di natura interinale e/o temporanea riconosciuti ad ATERSIR quale Autorità Espropriante.

RILEVATO CHE :

- Ai sensi degli artt. 9, 11, 12, 16 della L.R. n. 37/2002 e dell'art. 158 bis commi 1 e 2 del D.lgs. n. 152/2006, il procedimento avviato con l'indizione della Conferenza dei servizi per l'approvazione del progetto definitivo comporterà variante agli strumenti di pianificazione urbanistica e territoriale, apposizione del vincolo espropriativo e dichiarazione di pubblica utilità dell'opera;
- In virtù dell'art. 8 della L.R. n. 37/2002 i vincoli urbanistici finalizzati all'acquisizione coattiva di beni immobili o di diritti relativi ad immobili per la realizzazione di un'opera pubblica o di pubblica utilità sono apposti attraverso il POC, ovvero sua variante, o attraverso conferenze di servizi, intese o altri atti, comunque denominati, che secondo la legislazione nazionale e regionale vigente comportano variante al POC; i relativi atti deliberativi e avvisi pubblicati sul Bollettino ufficiale della Regione devono esplicitamente indicare che l'efficacia degli stessi comporta apposizione del vincolo espropriativo;
- Si rende necessaria, ai sensi del D.P.R. n. 327/2001 e della L.R. n. 37/2002, l'apposizione di vincolo preordinato all'esproprio sulle aree coinvolte dall'intervento che non sono nella disponibilità del gestore del servizio idrico;
- Il vincolo espropriativo deriverà, ai sensi degli artt. 8 e 11 della L.R. n. 37/2002, dagli esiti della conferenza di servizi di cui all'art. 158 bis, commi 1 e 2 del D.Lgs. n. 152/2006 finalizzata all'approvazione del progetto definitivo in variante agli strumenti di pianificazione urbanistica con conseguente apposizione di vincolo preordinato all'esproprio e dichiarazione di pubblica utilità dell'opera.

CONSIDERATO CHE:

- L'intervento 4 si sviluppa tra la centrale di San Donato e la frazione di Chiozzola, in comune di Parma, ed è riconducibile a tubazioni interrato e camere di manovra sottosuolo con estradosso della soletta di copertura a non più di 25 cm. rispetto al piano di campagna;
- L'esecuzione dei lavori, nonché le successive eventuali attività di manutenzione rendono necessaria l'occupazione temporanea e l'asservimento, a mezzo procedura espropriativa, di parti di aree private e pubbliche sovrastanti l'opera, che non sono nella disponibilità dell'Agenzia, meglio dettagliate nel piano particellare allegato al progetto;
- La realizzazione della infrastruttura, rende necessaria una variazione degli elaborati cartografici del RUE e del POC, descrivibile nell'articolazione della simbologia 'Interventi di attrezzature del territorio: costituzione di servitù' che viene apposta con un'ampiezza di 6 m. lungo l'intero tracciato della condotta adduttrice di progetto;
- La modifica degli elaborati di RUE e di POC, è finalizzata a dare evidenza alle aree interessate alla procedura espropriativa e a rendere maggiormente coerente il contenuto degli strumenti della pianificazione urbanistica comunale, nelle more della formazione e approvazione del PUG.

CONSTATATO CHE:

- ATERSIR ha provveduto al deposito del progetto definitivo dell'infrastruttura, corredato dagli elaborati contenenti la proposta di variante urbanistica e dagli elaborati attinenti alla procedura espropriativa, per 60 giorni a partire dal 14.04.2021; dell'avvenuto deposito è stata data notizia mediante pubblicazione di un avviso sul BURERT n.107 del 14/04/2021, sul sito web di ATERSIR e di Emiliambiente, e all'Albo Pretorio comunale (avviso contenente il link agli elaborati pubblicati) e sul sito web del Comune di Fontanellato nella Sezione Pianificazione e governo del territorio; copia cartacea è stata resa disponibile presso l'Ufficio Espropri di Emiliambiente S.p.a.;
- ATERSIR, con nota prot. PG.AT/2021/0003830 del 20/04/2021, ha convocato la conferenza dei servizi illustrativa, trasmettendo agli interessati il progetto definitivo dell'intervento (redatto da Emilambiente S.p.A);
- La prima seduta della conferenza, come da verbale (trasmesso con nota Prot. 26/05/2021.0092413.E) svoltasi il giorno 11 maggio 2021, ha avuto un carattere illustrativo sia del progetto sia della procedura adottata per l'approvazione dell'opera e si è conclusa ritenendo necessari approfondimenti in merito alle possibili interferenze del tracciato della condotta con il progetto della cassa di espansione lungo il canale Naviglio e con le reti tecnologiche esistenti;
- Nel corso della seconda seduta della conferenza dei servizi, come da verbale (trasmesso con nota Prot. 21/06/2021.0107904.E) svoltasi il giorno 8 giugno 2021, è emersa la necessità di variare il tracciato originario della condotta per eliminare l'interferenza con l'area oggetto di realizzazione della futura cassa di espansione del canale Naviglio e di procedere a una nuova pubblicazione del progetto;
- ATERSIR ha provveduto, in data 7 luglio 2021, ad effettuare, con le medesime modalità del precedente, il deposito per 60 giorni del progetto definitivo variato e corredato dalla nuova proposta di variante agli elaborati di RUE e di POC, nonché degli elaborati relativi alla procedura espropriativa; dell'avvenuto deposito è stata data

notizia mediante la pubblicazione di un avviso sul Bollettino Ufficiale della Regione Emilia-Romagna n.205 del 07/07/2021;

- Nel corso della terza seduta della conferenza dei servizi, (allegato alla nota di trasmissione prot. 07/10/2021.0170852.E) tenutasi il giorno 27 settembre 2021, in seguito alla segnalazione dell'interferenza di una condotta precedentemente non rilevata, avanzata da Snam, ed all'esame puntuale del progetto della futura cassa di espansione del Canale Naviglio con il Consorzio della Bonifica parmense, è emersa la necessità di variare nuovamente il tracciato originario della condotta, rendendolo in tal modo compatibile con la presenza della condotta e con il progetto definitivo della cassa di espansione. L'entità della variazione di tracciato ha determinato la necessità di una nuova pubblicazione del progetto definitivo, congiuntamente agli elaborati di variante al RUE e al POC e relativi alla procedura espropriativa;
- In data 13 ottobre 2021 ATERSIR ha provveduto ad un nuovo deposito per 60 giorni degli elaborati progettuali, con le stesse modalità dei precedenti e ne ha pubblicato l'avviso sul BURERT n.293/2021;
- Durante tale periodo è pervenuta un'osservazione relativa alla procedura espropriativa che non ha interessato il tracciato dell'infrastruttura e la proposta di variante urbanistica.

EVIDENZIATO CHE:

- Sono stati oggetto di pubblicazione gli elaborati del progetto definitivo, comprensivi del Rapporto preliminare e dell'indagine dei vincoli gravanti sull'area di intervento (scheda vincoli); gli elaborati di RUE e di POC a quelle date vigenti, oggetto di pubblicazione sono di seguito elencati:
 - o RUE, approvazione atto di C.C. n. 71 del 20.07.2010 e ss. mm.– Elaborati cartografici. Vigente e modificato:
 - RUE – Stralcio Legenda – Localizzazione della modifica;
 - RUE – Stralcio Legenda – Modificato;
 - RUE –tavola n. 12 II B– Vigente. Localizzazione area di modifica;
 - RUE –tavola n. 12 II D – Vigente. Localizzazione area di modifica;
 - RUE –tavola n. 12 II E – Vigente. Localizzazione area di modifica;
 - RUE –tavola n. 17 I A– Vigente. Localizzazione area di modifica;
 - RUE –tavola n. 17 I D – Vigente. Localizzazione area di modifica;
 - RUE –tavola n. 17 II A – Vigente. Localizzazione area di modifica;
 - RUE –tavola n. 17 II B – Vigente. Localizzazione area di modifica;
 - RUE –tavola n. 17 IV F – Vigente. Localizzazione area di modifica;
 - RUE –tavola n. 12 II B– Vigente Area modificata;
 - RUE –tavola n. 12 II D – Vigente Area modificata;
 - RUE –tavola n. 12 II E – Vigente. Area modificata
 - RUE –tavola n. 17 I A– Vigente. Area modificata;
 - RUE –tavola n. 17 I A– Vigente. Area modificata;
 - RUE –tavola n. 17 I D – Vigente. Area modificata;
 - RUE –tavola n. 17 II A – Vigente. Area modificata;
 - RUE –tavola n. 17 II B – Vigente. Area modificata;
 - RUE –tavola n. 17 IV F – Vigente. Area modificata.
 - o RUE 2020, adozione atto di C.C. n. 96 del 21.12.2020:
 - RUE 2020 – Stralcio Legenda – Localizzazione della modifica;

- RUE 2020 – Stralcio Legenda – Modificato
- RUE 2020 – Stralcio tavola n. 12 –Localizzazione area di modifica;
- RUE 2020 – Stralcio tavola n. 12 –Area modificata;
- RUE 2020 – Stralcio tavola n. 17 –Localizzazione area di modifica;
- RUE 2020 – Stralcio tavola n. 17 –Area modificata.
- POC –Elaborati cartografici:
 - Tavola 1 – Aree di trasformazione Vigente Localizzazione area di modifica;
 - Tavola 2 – Programma di attuazione delle dotazioni territoriali – Vigente. Localizzazione area di modifica
 - Tavola 1 – Aree di trasformazione – Area modificata;
 - Tavola 2 – Programma di attuazione delle dotazioni territoriali – Modificata.

EVIDENZIATO ALTRESÌ CHE:

- ATERSIR, con nota assunta con prot. 10/12/2021.0211762.E, ha convocato la conferenza dei servizi decisoria ai sensi dell’art. 14, c.2, legge n. 241/1990 e s.m.i, da effettuarsi in forma simultanea ed in modalità sincrona ex art. 14ter, legge n. 241/1990 e s.m.i;
- Durante la prima seduta, come da verbale (assunto al Prot. 17/01/2022.0007505.E) tenutasi il giorno 21 dicembre 2021, ATERSIR ha ricordato che:
 - L’approvazione del progetto definitivo in Conferenza dei Servizi decisoria costituirà tra l’altro, titolo abilitativo alla costruzione dell’opera e non ricomprenderà alcun titolo abilitativo alla gestione dell’opera, come pure non potrà ricomprendere atti di altre amministrazioni che necessitano nella fase di progettazione esecutiva e che andranno richiesti separatamente e successivamente;
 - Con nota prot. PG.AT72021/0009296 del 13.10.2021 ATERSIR ha provveduto ad informare il Comando Rete POL della variazione del tracciato e della conseguente nuova pubblicazione sul BURERT degli elaborati variati, senza averne avuto risposta;
 - Ai fini della chiusura della conferenza dei servizi è necessario il provvedimento di assenso del Consiglio Comunale di Parma in merito alla variante urbanistica, entro 45 giorni dalla data della prima riunione della conferenza dei servizi, tenutasi il giorno 21 dicembre 2021.

PRESO ATTO:

- Dell’intervento in oggetto, per la porzione che interessa il Comune di Parma, ricade quasi per intero nell’ambito di tutela paesaggistica del Canale Naviglio, ai sensi dell’art. 142, comma 1, lettera c) del D.Lgs. n. 42/2004;
- Della nota della Dirigente del Settore Sportello Attività Produttive e Edilizia, prot. 27/10/2021.0183940.U, a riscontro di Comunicazione della Soprintendenza Archeologica Belle Arti e Paesaggio per le Province di Parma e Piacenza acquisita agli atti del Comune di Parma in data 21/09/2021 con Pg. n. 159770, con la quale, in coerenza a quanto dichiarato dal progettista, si ritiene che la fattispecie dell’intervento inerente la progettazione definitiva dell’opera, risulti esclusa dalla necessità di

acquisire Autorizzazione Paesaggistica o dall'essere sottoposto a procedura autorizzatoria semplificata in quanto riconducibile a quanto specificato al punto A.15 dell'Allegato A del D.P.R. 31/2017.

CONSIDERATO CHE

- La Provincia di Parma, con Decreto Presidenziale n. 302 del 29/12/2021 pervenuto al Comune di Parma con prot. n.03/01/2022.0000133.E, ha espresso parere favorevole sulla variante urbanistica del Comune di Parma, vista l'assenza di rilievi di carattere urbanistico, nell'ambito della procedura di cui all'art.158 bis del D.lgs. 152/2006 per l'approvazione del progetto definitivo "Sostituzione condotta adduttrice nei comuni di Parma e Fontanellato" presentato da Emilambiente. Ha altresì disposto che, in riferimento alle indicazioni dell'art.12 del D.Lgs. n.4 del 16/01/2008, nonché dell'art. 5 della L.R.20/2000, le Varianti in esame non debbano essere assoggettate alla procedura di VAS, fermo restando la necessità di prestare particolare attenzione alla fase di approntamento del cantiere ed esecutiva delle opere, in particolare per quanto riguarda le possibili interferenze di carattere infrastrutturale presenti e in progetto (area di PAI a rischio idraulico, opere di captazione) e le possibili interferenze con gli elementi di tutela paesaggistica del PTCP;
- Con nota rif. Arpae PGPR 82233/2021 Sinadoc 17437/2021, ARPAE ha espresso parere di competenza favorevole in merito agli aspetti ambientali e urbanistici;
- Con nota rif. ATERSIR PG AT/2021/2018 del 03.06.21, AUSL ha espresso parere di competenza favorevole, con condizioni da attuare nella fase realizzativa.

RICHIAMATI i pareri favorevoli sul progetto definitivo, con prescrizioni inerenti la fase esecutiva dell'intervento, espressi dai Settori comunali competenti e in particolare del Settore Tutela ambientale, Settore Lavori Pubblici e sismica, Settore Mobilità ed Energia, Settore Protezione Civile e Sicurezza sul Lavoro, Settore Pianificazione e Sviluppo del Territorio;

VERIFICATO CHE l'assenso alla localizzazione dell'opera, formalizzato attraverso atto deliberativo del Consiglio Comunale, è atto necessario alla conclusione del procedimento autorizzativo in capo a ATERSIR;

RITENUTO di esprimere l'assenso alla localizzazione proposta per l'opera, tenuto conto dei contributi forniti dagli uffici ed enti competenti in sede di Conferenza di Servizi, ferme le norme dettate dalle tutele e dai vincoli cui l'intervento è assoggettato e subordinatamente alle indicazioni progettuali discusse in detta sede, con l'avvertenza che in caso di successive necessità di modifiche al progetto si ritiene indispensabile una nuova verifica dello stesso a cura delle competenti Strutture operative del Comune;

ESPLICITATO CHE:

La proposta di variante al RUE e al POC si compone **dell'allegato A**, costituito dai seguenti elaborati, già depositati in occasione delle pubblicazioni sopra menzionate, ed allegati al presente atto in modalità informatica:

- RUE, approvazione atto di C.C. n. 71 del 20.07.2010 e ss. mm. – Elaborati cartografici. Vigente - modificato:
 - o RUE – Stralcio Legenda – Localizzazione della modifica;

- RUE – tavola n. 12 II B – Vigente. Localizzazione area;
- RUE –tavola n. 12 II D – Vigente. Localizzazione area;
- RUE –tavola n. 12 II E – Vigente. Localizzazione area;
- RUE –tavola n. 17 I A – Vigente. Localizzazione area;
- RUE –tavola n. 17 I D – Vigente. Localizzazione area;
- RUE –tavola n. 17 II A – Vigente. Localizzazione area;
- RUE –tavola n. 17 II B – Vigente. Localizzazione area;
- RUE –tavola n. 17 IV F – Vigente. Localizzazione area;
- RUE – Stralcio Legenda – Modificata;
- RUE –tavola n. 12 II B– Vigente Area modificata;
- RUE –tavola n. 12 II D – Vigente Area modificata;
- RUE –tavola n. 12 II E – Vigente. Area modificata
- RUE –tavola n. 17 I A– Vigente. Area modificata;
- RUE –tavola n. 17 I A– Vigente. Area modificata;
- RUE –tavola n. 17 I D – Vigente. Area modificata;
- RUE –tavola n. 17 II A – Vigente. Area modificata;
- RUE –tavola n. 17 II B – Vigente. Area modificata;
- RUE –tavola n. 17 IV F – Vigente. Area modificata;
- RUE 2020, adozione atto di C.C. n. 96 del 21.12.2020:
 - RUE 2020 – Stralcio Legenda – Localizzazione della modifica;
 - RUE 2020 – Stralcio tavola n. 12 –Localizzazione area di modifica;
 - RUE 2020 – Stralcio tavola n. 17 –Localizzazione area di modifica;
 - RUE 2020 – Stralcio Legenda – Modificato
 - RUE 2020 – Stralcio tavola n. 12 –Area modificata;
 - RUE 2020 – Stralcio tavola n. 17 –Area modificata;
- POC 08 – Elaborati cartografici:
 - Tavola 1 – Aree di trasformazione Vigente Localizzazione area di modifica;
 - Tavola 2 – Programma di attuazione delle dotazioni territoriali – Vigente. Localizzazione area di modifica
 - Tavola 1 – Aree di trasformazione – Area modificata;
 - Tavola 2 – Programma di attuazione delle dotazioni territoriali – Modificata

EVIDENZIATO CHE:

- Gli elaborati sopra menzionati, come detto, sono stati oggetto di pubblicazione e deposito a partire dal 13 ottobre per 60 giorni e il loro contenuto non è in contrasto con la variante al RUE e al POC approvata con atto di Consiglio n. 96 del 13.12.2021;
- Dopo l’approvazione del progetto definitivo, a seguito della conclusione della conferenza dei servizi decisoria, si dovrà provvedere al conseguente aggiornamento degli elaborati di RUE e di POC.

VISTI:

- il D. Lgs. N. 152/2006, ss.mm.i.;
- La L. 7 agosto 1990 n. 241 “Nuove norme sul procedimento amministrativo”;
- la L.R. 21 dicembre 2017, n. 24 ess.mm.;

- la L.R. 24 marzo 2000, n. 20 “Disciplina generale sulla tutela e l’uso del territorio” e ss.mm.;
- La circolare regionale n. 179478 del 14/03/2018;
- Il D.Lgs. 18 agosto 2000 n. 267 “Testo unico delle leggi sull’ordinamento degli Enti Locali e s.mm.;
- La L.R. n. 19 dicembre 2002, n. 37 “Disposizioni regionali in materia di espropri”;
- Lo Statuto del Comune di Parma.

DATO ATTO, altresì, che la presente deliberazione è stata esaminata dalla 1^a Commissione Consiliare Urbanistica ed Edilizia.

DATO ATTO ALTRESÌ CHE:

- La presente deliberazione è stata istruita dall’arch. Emanuela Montanini, Responsabile del procedimento, Dirigente del “Settore Pianificazione e Sviluppo del Territorio” la quale provvederà ad adottare gli atti conseguenti alla presente deliberazione;
- Il presente atto deliberativo non comporta diversi o ulteriori riflessi diretti ed indiretti sul patrimonio e sulla situazione economico-finanziaria dell’Ente.

VISTO il decreto del Sindaco di Parma DSFP/2021 n. 33, prot. n. 133864 del 3 agosto 2021 che conferisce all’arch. Emanuela Montanini l’incarico della struttura di livello dirigenziale denominata “Settore Pianificazione e Sviluppo del Territorio”.

ACQUISITI gli allegati pareri favorevoli in ordine alla regolarità tecnico-amministrativa e contabile dei Responsabili dei Servizi competenti, resi ai sensi dell’art. 49, comma 1, del TUEL n. 267/2000, nonché l’attestazione di copertura finanziaria, se richiesta, ai sensi dell’art. 153 del TUEL n. 267/2000 e del vigente Regolamento comunale di contabilità.

ACQUISITO il parere di conformità di cui all’art. 70, comma 1, del vigente Statuto comunale come in atti.

RAVVISATA la necessità che la presente deliberazione venga resa immediatamente eseguibile ai sensi dell’art. 134, comma 4 del T.U. n. 267 del 18.08.2000, stante la necessità di consentire la conclusione della conferenza dei servizi decisoria, entro il termine di 45 giorni dalla data della prima riunione.

DELIBERA

1. Di dare atto di quanto espresso in premessa richiamandolo con valore integrante e sostanziale;
2. Di esprimere l’assenso alla localizzazione del tracciato e alla conseguente proposta di variante al RUE e al POC vigenti;

3. Di delegare il Dirigente del “Settore Pianificazione e Sviluppo del Territorio” a partecipare alla conferenza dei servizi, per l’espressione del parere di competenza del Comune in tale sede;
4. Di dare atto altresì che:
 - L’approvazione del progetto definitivo, ai sensi dell’art. 158 bis del D.lgs. n.152/2006 e ss. mm. da parte della Conferenza decisoria, comporterà titolo abilitativo alla realizzazione dell’intervento, variante agli strumenti della pianificazione urbanistica dei Comuni interessati, apposizione di vincolo preordinato all’esproprio/asservimento e contestuale dichiarazione di pubblica utilità delle opere;
 - Successivamente all’approvazione del progetto definitivo dovranno essere aggiornati gli elaborati relativi al RUE e al POC a mezzo determina dirigenziale, come si evince dalle tavole di RUE e POC allegate al progetto medesimo depositato;
 - L’aggiornamento degli strumenti urbanistici comunali potrà avvenire solo a seguito della trasmissione ufficiale, da parte dell’Agenzia, del progetto definitivo approvato;
 - La presente deliberazione è stata istruita dall’Arch. Emanuela Montanini, Responsabile del procedimento, Dirigente del “Settore Pianificazione e Sviluppo del Territorio” la quale provvederà ad adottare gli atti di gestione attuativi conseguenti alla presente deliberazione, ivi compresa l’eventuale adozione del provvedimento finale, dandole altresì mandato, di provvedere all’aggiornamento degli elaborati di POC e di RUE vigenti;
 - Il Dirigente che ha sottoscritto il parere di regolarità tecnico-amministrativa ha attestato, sotto la sua responsabilità, che il presente atto deliberativo non comporta riflessi diretti o indiretti sulla situazione economico/finanziaria o sul patrimonio dell’Ente;
 - La presente deliberazione è stata esaminata dalla 1^a Commissione Consiliare “Urbanistica ed Edilizia”;
 - Lo strumento urbanistico approvato in sede di Conferenza dei servizi decisoria entrerà in vigore e acquisterà efficacia dopo la pubblicazione sul Bollettino Ufficiale della regione Emilia Romagna dell’avviso dell’avvenuta approvazione;
5. Di dichiarare la presente deliberazione immediatamente eseguibile ai sensi dell’art. 134, comma 4 del T.U. n. 267 del 18.08.2000, stante la necessità di consentire la conclusione positiva della conferenza dei servizi decisoria, entro il termine di 45 giorni dalla data della prima riunione.

Allegato alla proposta di deliberazione del Consiglio Comunale

P.D. n. 2022-PD-117 del 17/01/2022

PARERI EX ART. 49, 1° comma del T.U. n. 267 del 18/8/2000

Sulla proposta n. 2022-PD-117 del 17/01/2022 di deliberazione del Consiglio Comunale che reca ad oggetto:

Piano Operativo Ambiente FSC 2014-2020 Interventi per il miglioramento del servizio idrico integrato per usi civili e riduzione delle perdite di rete di acquedotto - Sostituzione condotta adduttrice nei Comuni di Parma e Fontanellato (PR). - Assenso alla localizzazione del tracciato e alla conseguente proposta di variante al Regolamento Urbanistico Edilizio (RUE), del Piano Operativo Comunale (POC) - Art.158 bis del D.Lgs. 152/2006 e ss. mm. - I.E.

si esprime parere favorevole per la regolarità tecnico-amministrativa e si attesta che l'atto medesimo non comporta riflessi diretti o indiretti sulla situazione economico/finanziaria o sul patrimonio dell'Ente, e, pertanto, non è soggetto all'attestazione di regolarità contabile.

F.to digitalmente dal Dirigente di Settore-Servizio o suo delegato
(estremi del firmatario in calce alla pagina)

DELIBERAZIONE N. CC-2022-1 DEL 24/01/2022

Il presente verbale viene letto, approvato, sottoscritto digitalmente e trasmesso per la pubblicazione all'Albo Pretorio on line all'indirizzo www.comune.parma.it.

IL SEGRETARIO GENERALE
MESSINA

IL PRESIDENTE DEL CONSIGLIO
TASSI CARBONI

Firmato digitalmente da Anna Messina
in data 27/01/2022 alle ore 16:08

Firmato digitalmente da Alessandro Tassi Carboni
in data 28/01/2022 alle ore 13:15



Comune di Parma

*Settore Pianificazione e Sviluppo del Territorio
Servizio Pianificazione generale*

PEC

AGENZIA TERRITORIALE SERVIZI IDRICI E RIFIUTI
dgatersir@pec.atersir.emr.it
c.a. dell'ing. Maria Luisa Campani

e p.c. a **Emiliambiente S.p.A.**
protocollo@pec.emiliambiente
c.a. del geom. Marco Vassena

Oggetto: Servizio Idrico Integrato- art. 158 bis del D.Lgs. 152/2006. Piano Operativo Ambiente FSC 2014-2020 "Interventi per il miglioramento del servizio idrico integrato per usi civili e riduzione delle perdite di rete di acquedotto – sostituzione condotta adduttrice nei Comuni di Parma e Fontanellato (PR)". – Trasmissione pareri di competenza.

Premesso che:

- L'intervento di cui all'oggetto, con la denominazione: "Sostituzione condotta adduttrice nei Comuni di Parma e Fontanellato", CUP: J63H18000060006, è previsto nel Piano Operativo Ambiente FSC 2014-2020 "Interventi per la tutela del territorio e delle acque", afferente alla - Linea di azione 2.2.1 - Interventi per il miglioramento del Servizio Idrico Integrato per usi civili e riduzione delle perdite di rete di acquedotto; esso consiste nella sostituzione di due opere di adduzione idrica, una delle quali in Comune di Parma da Strada Ugozzolo a Strada Traversante Ravadese, allo scopo di eliminare ogni dispersione e di potenziare l'efficienza del servizio acquedottistico;
- Ai sensi dell'art.158 bis del D.Lgs/2006, ATERSIR (Agenzia Territoriale dell'Emilia-Romagna per i Servizi Idrici e Rifiuti) è individuata quale Amministrazione titolare della competenza sul procedimento
- "Emiliambiente S.p.A.", in qualità di Gestore del Servizio Idrico Integrato nel Comune di Parma, ha predisposto il progetto definitivo dell'opera in oggetto, inserito da ATERSIR nel Programma Operativo degli Interventi del Servizio Idrico Integrato 2020/2023, approvato con deliberazione del Consiglio Locale di Parma n° 5 del 15 gennaio 2020;

Agg. 21/06/2021 del 16/06/2021



- ATERSIR, con atto del Consiglio d'Ambito n° 77 del 10 dicembre 2018, ha altresì deliberato di delegare ad "Emiliambiente S.p.A.", in quanto Gestore del Servizio Idrico Integrato, l'esercizio di poteri espropriativi, compresi poteri ablatori di natura interinale e/o temporanea riconosciuti ad ATERSIR quale Autorità Espropriante;
- ATERSIR ha provveduto alla pubblicazione dell'avviso di deposito del progetto definitivo sul BURERT (parte II n.107, 14/04/2021);
- La notizia dell'avvenuto deposito è stata pubblicato sul sito comunale dell'Albo Pretorio;
- Il progetto definitivo dell'intervento e la documentazione urbanistica e ambientale sono consultabili, per i 60 giorni successivi al deposito, ai seguenti link: <https://bit.ly/31A0vqA> e <https://www.emiliambiente.it/societa-trasparente-emiliambiente-spa/attivita-e-procedimenti-nuovo/tipologie-di-procedimento/>;
- L'approvazione del progetto definitivo dell'intervento comporterà variante agli strumenti di pianificazione urbanistica del Comune di Parma (RUE vigente e adottato, POC) apposizione del vincolo preordinato all'esproprio/asservimento ed occupazione temporanea, e contestuale dichiarazione di pubblica utilità dell'opera di cui trattasi;
- Il giorno 11 maggio scorso si è tenuta la prima seduta della Conferenza dei servizi istruttoria – ai sensi dell'art.14.1 della L.241/1990 – convocata da ATERSIR ed effettuata in forma simultanea e in modalità sincrona, finalizzata all'illustrazione e alla condivisione della documentazione progettuale, all'illustrazione degli elaborati, all'acquisizione di eventuali richieste di approfondimento o di documentazione integrativa utile all'espressione del parere all'interno della Conferenza dei Servizi decisoria;
- Nel corso della conferenza sono emerse alcune criticità collegate soprattutto ad una possibile interferenza con la cassa di espansione di progetto lungo il canale Naviglio;
- ATERSIR ha richiesto in via informale l'invio di pareri inerenti alla documentazione pubblicata nei siti web sopra indicati, al fine della valutazione;
- Il Settore scrivente ha richiesto l'espressione di un parere di competenza alle Strutture Operative comunali competenti in materia;

Evidenziato che:

- Il giorno 8 giugno scorso si è svolta la seconda seduta della 'conferenza dei servizi illustrativa' allo scopo di aggiornare lo stato dell'arte alla luce di quanto emerso nel corso della prima seduta;
- Stante la verifica delle interferenze dell'opera pubblica con il progetto della cassa di espansione, effettuata dal Gestore e dal Consorzio di Bonifica parmense, è emersa la necessità di spostare il tracciato della condotta idrica di ca. 120 a est, determinando la necessità di accertare nuovamente i potenziali i limiti, condizioni e vincoli al fine di assicurare la fattibilità dell'opera pubblica e di variare gli elaborati di RUE (vigente e adottato), e di POC allegati al progetto depositato;

Con la presente comunicazione si trasmettono, in allegato i seguenti pareri, rilevando tuttavia la necessità di verificare le condizioni che il nuovo progetto potrebbe determinare:

- Il parere del Settore Tutela Ambientale, prot. 31/05/2021.0095027;
- Il parere del Settore Lavori Pubblici e Sismica, S. O. Sismica, prot.26/05/2021.0092725.1;
- Il parere del Settore Protezione Civile e Sicurezza sul Lavoro prot. gen. 25/05/2021.0092252.1;

- Il parere del Settore Pianificazione e Sviluppo del Territorio, S.O. Verifica Conformità Urbanistica Edilizia Produttiva prot.17/05/2021.0086690.I;
- Il parere del Settore Patrimonio, S.O. Valorizzazione Patrimonio ed Espropri, prot. 03/06/2021.0096926.I;
- Il parere del Settore Mobilità e Energia (prot. 31/05/2021.0095163.I).

Restando a disposizione per qualsiasi chiarimento si rendesse necessario, porgiamo cordiali saluti

-
-

La Responsabile della
S. O. Pianificazione generale
Arch. Emanuela Montanini



La Dirigente del
Settore Pianificazione e Sviluppo del Territorio
Arch. Costanza Barbieri





Comune di Parma

Settore Sportello Attività Produttive e Edilizia

**Settore Pianificazione e Sviluppo del Territorio
S.O. Pianificazione Generale
Arch. Emanuela Montanini**

**Oggetto: Servizio Idrico Integrato – art. 158bis del D.Lgs. 152/2006.
Piano Operativo Ambiente FSC 2014 – 2020 “Interventi per il miglioramento del servizio idrico integrato per usi civili e riduzione delle perdite di rete di acquedotto – sostituzione condotta adduttrice nei Comuni di Parma e Fontanellato (PR)”. Richiesta pareri di competenza.**

In risposta a vostra istanza, prot. gen. n. 84829 del 14/05/2021, con riferimento alla Conferenza dei Servizi indetta per l'intervento di cui all'intervento in oggetto;

preso atto della documentazione disponibile al link indicato nella nota richiamata;

preso atto che il progetto non prevede alcun tipo di manufatto fuori terra;

per quanto riguarda gli aspetti di competenza si esprime parere favorevole, fatta salva l'acquisizione della conformità urbanistica attraverso la variazione degli strumenti urbanistici.

Distinti saluti.

La Responsabile della S.O. Verifica Conformità
Urbanistico Edilizia Produttiva
Arch. Daniela Rossi

La Dirigente del Settore
Arch. Costanza Barbieri





Comune di Parma

Settore Tutela Ambientale
Struttura Operativa Ambiente

Spett.le Settore Pianificazione e Sviluppo del Territorio
SO Pianificazione Generale
C.A. Arch. Emanuela Montanini

Oggetto: Servizio Idrico Integrato- art. 158 bis del D.Lgs. 152/2006. Piano Operativo Ambiente FSC 2014-2020 “Interventi per il miglioramento del servizio idrico integrato per usi civili e riduzione delle perdite di rete di acquedotto – sostituzione condotta adduttrice nei Comuni di Parma e Fontanellato (PR)”. – Richiesta pareri di competenza.
Nulla osta S.O. Ambiente.

Visto:

- la nota prot. n. 84829 del 14/05/21, con la quale la S.O. Pianificazione Generale ha chiesto l'espressione dei pareri degli uffici interni sul procedimento in oggetto;
- la documentazione facente parte dell'istanza e trasmessa a mezzo della comunicazione prot. n. 79778 del 06/05/21 trasmessa della medesima S.O.;
- il “Regolamento Acustico Comunale”, allegato C2 alle NTA del RUE.

Dato atto che, ai sensi della normativa vigente, i pareri istituzionali in materia ambientale sono rilasciati da ARPAE e in materia igienico-sanitaria da AUSL, a cui si rimanda.

Rilevato:

- che l'intervento, per la parte di competenza del Comune di Parma, riguarda la sostituzione di una condotta di adduzione dell'acquedotto nel tratto compreso tra strada Ugozzolo e strada Traversante Ravadese;
- che l'intervento è ricompreso nella Pianificazione degli Interventi del Servizio Idrico Integrato 2020/2023 del bacino territoriale di Parma, con il cod. 2018PREA0034, approvato con deliberazione del Consiglio Locale di Parma n° 5 del 15 gennaio 2020;
- che l'approvazione del progetto definitivo dell'intervento comporterà variante agli strumenti di pianificazione urbanistica e territoriale dei Comuni di Parma;
- che tra gli elaborati progettuali è presente lo Studio di Fattibilità Ambientale il quale prevede, in tema di rumore che:
 - a) dai calcoli effettuati *“risulta che la pressione sonora di 90 dB si ridurrà al di sotto della soglia di disturbo dei 50 dB ad una distanza di 100 m dalla relativa sorgente emissiva”*;
 - b) *“Entro una distanza di 100 m dall'area di cantiere si potranno quindi avere, durante l'esecuzione dei lavori, dei locali superamenti dei limiti sonori imposti dalla normativa vigente per i quali sarà eventualmente richiesta apposita deroga al Comune”*;
 - c) Sempre secondo lo Studio di Fattibilità Ambientale, *“le misure mitigative applicabili per la riduzione degli impatti sono quindi le seguenti:*
 - o *al fine di ridurre le emissioni sonore tutte le operazioni di cantiere dovranno essere limitate alla fascia oraria diurna nel rispetto dei periodi di riposo;*



Comune di Parma

Settore Tutela Ambientale Struttura Operativa Ambiente

- *per quanto riguarda l'installazione delle apparecchiature elettromeccaniche, questa verrà effettuata da personale specializzato che avrà cura di operare al meglio e di evitare l'esecuzione di eventuali prove rumorose durante le ore di usuale riposo della popolazione".*

Tutto ciò premesso,

SI ESPRIME

per quanto di competenza, NULLA OSTA relativo alla matrice impatto acustico con le seguenti prescrizioni:

- 1) rispetto delle misure mitigative previste nello Studio di Fattibilità Ambientale facente parte del progetto presentato;
- 2) qualora, durante l'esecuzione dei lavori, dovessero essere previsti dei locali superamenti dei limiti sonori imposti dalla normativa vigente dovrà essere richiesta apposita deroga al Comune.

Rimanendo a disposizione per chiarimenti, si porgono cordiali saluti.

Il Responsabile di Struttura
dott. Alessandro Angella
firmato digitalmente

Il Dirigente del Settore
dott. Ing. Nicola Ferioli
firmato digitalmente



Comune di Parma

P Parma
Capitale Italiana
della Cultura
2020+21

Settore Lavori Pubblici e Sismica
S.O. Sismica

Spett.le
Settore Pianificazione e sviluppo del
territorio
S.O. Pianificazione generale
Comune di Parma

Oggetto: Servizio idrico Integrato - art. 158bis D.lgs. 152/06 e smi. Piano Operativo Ambiente FSC 2014-2020: “Interventi per il miglioramento del servizio idrico integrato per usi civili e riduzione delle perdite di rete di acquedotto – sostituzione di condotta adduttrice nei Comuni di Parma e Fontanellato (PR)”
Espressione di parere idraulico

Preso atto che:

- con nota Prot. gen. n. 84829 del 14.5.2021 il settore in indirizzo ha richiesto il parere di competenza allo scrivente settore;
- il Piano Strutturale Comunale (PSC 2030) disciplina l'intorno del tracciato della condotta adduttrice in progetto ai sensi degli artt. 6.10 e 6.11 delle Norme Tecniche di Attuazione (NTA) come “Casse di espansione di progetto”;

Considerato:

- il Regolamento di gestione del Rischio Idraulico (RRI), la cui proposta è stata approvata con deliberazione di G.C. n. 140 del 17.6.2020;
- la deliberazione di C.C n. 2020-96 del 21.12.2020, con la quale è stata adottata la Variante al: Regolamento Urbanistico Edilizio (RUE), al Piano Operativo Comunale (POC) e alla Zonizzazione Acustica Comunale (ZAC) in adeguamento alla Variante Generale al Piano Strutturale Comunale (PSC 2030), di cui uno degli allegati al RUE è il RRI suddetto;
- la documentazione tecnica depositata agli atti dal soggetto proponente;
- quanto emerso durante la seduta tecnica del 11.5.2021,

si esprime il seguente parere.

- ☐ Essendo l'area oggetto dei lavori in fascia di pericolosità per rischio alluvioni P2 per il Reticolato Secondario di Pianura (pericolosità media), si ritiene opportuno interessare anche l'Autorità di Bacino Distrettuale del fiume Po;
- ☐ l'elaborato "Relazione geologica, geotecnica e sismica", contenendo anche considerazioni e dati di carattere puramente geologico, è necessario che sia firmata anche da un geologo;
- ☐ la condotta adduttrice potrebbe interferire con la realizzazione della cassa di espansione 2 del canale Naviglio, infrastruttura che sarà realizzata e gestita dal Consorzio di Bonifica Parmense: è quindi necessario e vincolante che il consorzio si esprima al riguardo.

Rimanendo a disposizione per eventuali, ulteriori raggugli, si porgono distinti saluti.

Arch. Tiziano Di Bernardo
Dirigente Settore Lavori pubblici e sismica
Comune di Parma



*DIR.GHIRARDI\LLPP\PARERI\2021\15-21STERSIRCONDOTTAADDUTTRICE
21.5.21.MG-1°ParereATERSIRCondottaAdduttrice.doc*

c_9337.Comune di Parma - Prot. 26/05/2021.0092725.I



Comune di Parma

Settore Mobilità ed Energia Il Dirigente

Classifica 2021.VI/7.3

Settore Pianificazione e Sviluppo del
Territorio
S.O. Pianificazione Generale
c.a.
Arch. Emanuela Montanini

Oggetto: Servizio Idrico Integrato – sostituzione condotta adduttrice nei Comuni di Parma e Fontanellato - richiesta prot. 84829 del 14/05/2021 – Parere di competenza.

In riferimento al procedimento in oggetto, preso atto delle integrazioni presentate, si esprime parere favorevole a condizione che le fasi di cantiere con impatto sulla viabilità vengano stabilite e concordate con gli uffici del Settore scrivente.

Si evidenzia che eventuali modifiche alla circolazione stradale dovranno essere attuate mediante ordinanze di modifica temporanea alla viabilità, che dovranno essere richieste e ottenute rispettando i tempi previsti dalle rispettive procedure.

Cordiali saluti

dott. ing. Nicola Ferioli

Tecnico istruttore della pratica: arch. Dina Ravaglia

Largo Torello De Strada 11/A
43121 Parma

Tel. 0521-031807 - Fax 0521-031825

MOB/NF/DR





Comune di Parma

Settore Protezione Civile e Sicurezza sul Lavoro

Alla c.a. Arch. Montanini Emanuela
S.O. Pianificazione Generale
Settore Pianificazione e Sviluppo del
Territorio

E, p.c. Arch. Di Bernardo Tiziano
Dr. Ghirardi Marco
Ing. Dall'Asta Gianfranco
Settore Lavori Pubblici e Sismica
Settore Patrimonio

Ing. Ferioli Nicola
Dr. Angella Alessandro
Arch. Rosati Ilaria
Dr. Ronchei Marco
Settore Tutela Ambientale
Settore Mobilità ed Energia

Arch. Barbieri Costanza
Arch. Rossi Daniela
Geom. Giubilini Marco
Settore Sportello Attività Produttive ed
Edilizia

Oggetto: Servizio Idrico Integrato- art. 158 bis del D.Lgs. 152/2006. Piano Operativo Ambiente FSC 2014-2020 “Interventi per il miglioramento del servizio idrico integrato per usi civili e riduzione delle perdite di rete di acquedotto – sostituzione condotta adduttrice nei Comuni di Parma e Fontanellato (PR)”. – Richiesta pareri di competenza. **Riscontro.**

In riferimento alla Vs richiesta, Prot. 0084829 del 14.05.u.s., tramite cui si è preso atto della presenza di documentazione progettuale definitiva e dell'avvenuta Conferenza dei Servizi istruttoria in merito al Servizio in oggetto, si precisa quanto segue.

Durante la realizzazione dei lavori è essenziale garantire la percorribilità della rete viaria principale, tra cui Via Forlanini, la rotatoria d'interesse, Via Canale Naviglio, al fine di consentire sia il transito di mezzi di soccorso per attività di protezione civile in caso di emergenze, sia l'accessibilità al Canale Naviglio in tutti i suoi tratti per qualsivoglia necessità di servizio. Si chiede quindi di essere informati per tempo, ed aggiornati se occorre, del nominativo e dei

Strada del Taglio, 6
43126 Parma

protezionecivile@comune.parma.it

recapiti del Responsabile del cantiere, del cronoprogramma dei lavori e, in corso d'opera, di eventuali varianti al progetto approvato.

Per quanto riguarda le infrastrutture idrauliche attuali o di progetto relative all'area di riferimento, tra cui la cassa di espansione del Canale Naviglio, si precisa che queste non debbono subire nocimento dagli interventi che verranno posti in essere. In specifico debbono rimanere immutate la loro capacità di invaso e di laminazione e dovranno quindi essere individuate dal Gestore, sia in fase di effettuazione dei lavori che ad opera in questione conclusa, soluzioni tecnologiche ed organizzative che assicurino ciò.

Si precisa inoltre che, in riferimento all'art. 18, comma 3 del D.Lgs 1/2018 (che ha abrogato la Legge 225/1992), si provvederà per quanto necessario all'aggiornamento del Piano Comunale di Protezione Civile.

L'occasione è gradita per porgere i più cordiali saluti.

Il Responsabile
Struttura Operativa Protezione Civile,
Prevenzione e Sicurezza sul Lavoro
Ing. Daniele Fratta

Il Dirigente
Settore Protezione Civile
e Sicurezza sul Lavoro
Ing. Michele Gadaleta



Comune di Parma

Settore Patrimonio

S.O. Valorizzazione Patrimonio ed Espropri

in caso di trasmissione tramite pec*, l'avvenuta consegna è perfezionata nel momento in cui la pec stessa arriva nella disponibilità informatica del ricevente

SETTORE PIANIFICAZIONE E SVILUPPO
DEL TERRITORIO
S.O. PIANIFICAZIONE GENERALE

Oggetto: servizio idrico integrato. Sostituzione condotta adduttrice Comuni di Parma e Fontanellato.

In relazione alla richiesta di parere di cui all'oggetto (pg 84829 in data 14/05/2021), e verificata la documentazione messa in condivisione (relativamente alla parte insistente sul territorio del Comune di Parma), si esprimono le seguenti considerazioni e valutazioni.

Gli elaborati grafici, unitamente al piano particellare, evidenziano il nuovo tracciato di progetto della condotta adduttrice.

Tale tracciato, come rilevabile anche dalla tav. 45_19040PL45D0 catastale_Parma, interessa anche aree che sono in proprietà del Comune di Parma destinate a viabilità pubblica e per le quali, correttamente, non è prevista apposizione di servitù.

Per detti attraversamenti, tra il Comune di Parma ed il soggetto attuatore, però essere sottoscritto un contratto di concessione di suolo pubblico ai sensi di quanto disposto dal "REGOLAMENTO PER L'APPLICAZIONE DEL CANONE PATRIMONIALE DI CONCESSIONE, AUTORIZZAZIONE O ESPOSIZIONE PUBBLICITARIA E DI OCCUPAZIONE DI AREE E SPAZI"

Per le servitù da costituirsi su terreno privato si prende atto che le operazioni espropriative verranno effettuate dal soggetto attuatore e pertanto non si entra nel merito del relativo piano particellare di esproprio.


Per tutte le tratte di proprietà del Comune di Parma interessate dalla nuova condotta adduttrice, e fatti salvi altri pareri espressi da altri Settori, non si riscontrano quindi elementi ostativi al progetto.

Si esprime pertanto parere favorevole.

Cordiali saluti.

Il responsabile della S.O.
Valorizzazione Patrimonio ed Espropri

Gianfranco Dall'Asta
Dall'Asta Gianfranco



* La presente viene legalmente consegnata, ove possibile, tramite la trasmissione all'indirizzo di posta elettronica certificata (pec) estratto dal sito istituzionale INI-PEC e/o dai siti istituzionali delle varie categorie professionali e/o dalle visure camerali estratte dal sito istituzionale della Camera di Commercio Industria Artigianato Agricoltura e/o da indirizzo comunicato dal destinatario.

Largo Torello de Strada, 11A
43121 Parma

pag. 1 di 1

pec: comunediroma@postemailcertificata.it
numero unico 0521-4-0521
www.comune.parma.it



COMUNE DI FONTANELLATO

Delibera di Consiglio Comunale

N. 20

DEL 30/04/2021

OGGETTO: SERVIZIO IDRICO INTEGRATO – ART. 158BIS DEL D.LGS. 152/2006. PIANO OPERATIVO AMBIENTE FSC 2014 – 2020 “INTERVENTI PER IL MIGLIORAMENTO DEL SERVIZIO IDRICO INTEGRATO PER USI CIVILI E RIDUZIONE DELLE PERDITE DI RETE DI ACQUEDOTTO - SOSTITUZIONE CONDOTTA ADDUTTRICE NEI COMUNI DI PARMA E FONTANELLATO (PR)” IN VARIANTE ALLA PIANIFICAZIONE TERRITORIALE VIGENTE. ESPRESSIONE DI INDIRIZZI.

L'anno **duemilaventuno** questo giorno **trenta** del mese di **Aprile** alle ore **18:10** su convocazione del Sindaco, ai sensi dell'art. 50 del D. Lgs. n. 267/2000, il Consiglio Comunale si è riunito in adunanza di prima convocazione nella apposita sala del Palazzo Municipale, sotto l'osservanza di tutte le prescrizioni antiCOVID19.

Alla trattazione del presente punto risultano:

COMPONENTE	PRESENTE	ASSENTE
TRIVELLONI FRANCESCO	X	
ZAMBRELLI BARBARA	X	
RIVARA MATTIA	X	
BILONI LAURA	X	
CARRAGLIA MAURIZIO	X	
CINQUE DAVIDE	X	
MODERNELLI CORRADO	X	
TORTELLI FLAMINIA	X	
BERCIGA ROMINA	X	
ARDUINI UBALDO	X	
AJOLFI MIRKO	X	
ALLEGRI BENITO	X	
RIVA DANIELE		X

<i>Totale Presenti</i>	132
<i>Totale Assenti</i>	1

Sono presenti in più, rispetto all'appello iniziale, i Consiglieri Ajolfi e Riva. Il numero dei Consiglieri presenti è pari a 12 (dodici)



COMUNE DI FONTANELLATO

Assiste il Segretario Comunale **Dott.ssa Granelli Roberta**.

Il **Dott. Trivelloni Francesco**, nella sua qualità di Sindaco, assume la Presidenza della presente adunanza e, riconosciutane la legalità, dichiara aperta la seduta designando a scrutatori i tre Consiglieri: Tortelli, Modernelli ed Allegri..



COMUNE DI FONTANELLATO

IL CONSIGLIO COMUNALE

UDITA la relazione sull'argomento da parte del Sindaco, come da verbale di seduta;

PREMESSO:

- che la Società “Emiliambiente S.p.A.” (in quanto soggetto derivante dall’aggregazione dei rami aziendali attinenti il S.I.I. di “ASCAA S.p.A.” e “San Donnino Multiservizi S.r.l.”) svolge le funzioni di Gestore del Servizio Idrico Integrato – S.I.I. (di cui all’articolo 14 della L.R. 06.09.1999 n°25 come modificato dalla L.R. 28.01.2003 n°1) in plurimi Comuni della Provincia di Parma, in attuazione di convenzioni originariamente sottoscritte dell’Agenzia d’ambito per i servizi pubblici (ATO) di Parma (ora ATERSIR - “Agenzia Territoriale dell’Emilia-Romagna per i Servizi Idrici e Rifiuti” - ente di governo degli ambiti o bacini territoriali ottimali e omogenei a livello regionale):
 - in data 28.12.2007 con “ASCAA S.p.A.” per la gestione del S.I.I. nei Comuni di Busseto, Colorno, Fontanellato, Polesine Parmense e Zibello (oggi Polesine Zibello per effetto di fusione), Roccabianca, Salsomaggiore Terme, San Secondo Parmense, Sissa e Trecasali (oggi Sissa Trecasali per effetto di fusione), Soragna e Torrile;
 - in data 31.12.2007 con “San Donnino Multiservizi S.r.l.” per la gestione del S.I.I. nel Comune di Fidenza;
- a) che in data 12.09.2016 sono stati adottati appositi atti integrativi alle citate convenzioni al fine di adeguarle al disposto della deliberazione AEEGSI n°656/2015/R/IDR, con la quale è stato approvato lo schema definitivo di Convenzione tipo per l’affidamento del S.I.I.;
- b) che ATERSIR con atto del Consiglio d’Ambito n°77 del 10.12.2018, ha deliberato di delegare ad “Emiliambiente S.p.A.”, in quanto Gestore del Servizio Idrico Integrato, l’esercizio di poteri espropriativi, compresi poteri ablatori di natura interinale e/o temporanea riconosciuti ad ATERSIR quale Autorità Espropriante - ai sensi e per gli effetti dell’articolo 158-bis del D.Lgs. 03.04.2006 n°152 e ss.mm.ii. - previsti dalla vigente normativa nazionale e regionale in materia (D.P.R. 08.06.2001 n°327 e L.R. 19.12.2002 n°37), ivi incluse operazioni ed attività funzionali all’esercizio degli stessi per la realizzazione degli interventi di competenza previsti nei piani di investimento compresi nei Piani d’Ambito di cui all’articolo 149 del D.Lgs. 03.04.2006 n°152;
- c) che in data 31.07.2020 è stato sottoscritto digitalmente fra ATERSIR ed “Emiliambiente S.p.A.” l’atto integrativo delle succitate convenzioni, che inserisce l’articolo 17-bis “Delega dei poteri espropriativi”, e ne disciplina limiti, termini e modi;
- d) che Emiliambiente S.p.A. quindi assume anche – in applicazione della delega formalizzata da ATERSIR mediante la richiamata convenzione integrativa e per effetto dell’articolo 158-bis, comma 3, del D.Lgs. 03.04.2006 n°152 - la qualifica di “autorità espropriante” di cui all’articolo 3.1, lettera b), del D.P.R. 08 .06.2001 n°327;
- e) che da tale delega sono escluse l’indizione e la conduzione della conferenza di servizi finalizzata all’apposizione del vincolo preordinato all’esproprio e all’adozione dell’atto conclusivo di approvazione del progetto definitivo, con contestuale dichiarazione di pubblica utilità dell’opera, funzioni pertanto mantenute in capo ad ATERSIR;



COMUNE DI FONTANELLATO

- che Emiliambiente S.p.A. ha quindi predisposto il progetto definitivo dell'intervento in oggetto, denominato "*Sostituzione condotta adduttrice nei Comuni di Parma e Fontanellato*", CUP: J63H18000060006, ricompreso nel Piano Operativo Ambiente FSC 2014-2020 "*Interventi per la tutela del territorio e delle acque*", afferente alla - *Linea di azione 2.2.1 - Interventi per il miglioramento del Servizio Idrico Integrato per usi civili e riduzione delle perdite di rete di acquedotto*";
- che detto intervento è ricompreso nella Pianificazione degli Interventi del Servizio Idrico Integrato 2020/2023 del bacino territoriale di Parma, con il cod. 2018PREA0034, approvato con deliberazione del Consiglio Locale ATERSIR di Parma n°5 del 15.01.2020;
- che l'intervento prevede la sostituzione di due tratti di rete di adduzione idrica, la prima in Comune di Parma da Strada Ugozzolo a Strada Traversante Ravadese, l'altra in Comune di Fontanellato dalla centrale idrica di Priorato (posta in fregio a Strada delle Berettine) fino all'omonima frazione, con la finalità di eliminare ogni dispersione e potenziare di conseguenza l'efficienza del servizio acquedottistico;
- che Emiliambiente S.p.A.:
 - ⇒ ha provveduto a trasmettere ad ATERSIR la documentazione progettuale ai fini dell'approvazione del progetto definitivo delle opere ai sensi dell'art. 158 bis del D.Lgs. 152/2006, in variante alla pianificazione vigente degli Enti territoriali interessati dall'intervento;
 - ⇒ ha formalmente richiesto ad ATERSIR autorizzazione a procedere all'avviso di avvio del procedimento preordinato all'apposizione del vincolo espropriativo, alla dichiarazione di pubblica utilità, sulla base del progetto definitivo, comportante variante urbanistica, dei lavori di cui in oggetto, e detta richiesta è stata positivamente riscontrata da ATERSIR mediante il rilascio del nulla osta a procedere;
- che l'intervento, in base alle risultanze catastali, interessa fondi di ditte private dei Comuni di Parma e di Fontanellato (PR), secondo il piano particellare allegato al progetto definitivo e parte integrante dello stesso;
- che l'art. 158bis del D.Lgs. n°152/2006 individua ATERSIR quale Amministrazione titolare della competenza sul procedimento e che è pertanto in capo ad essa l'indizione e la conduzione della Conferenza di Servizi di cui all'articolo 158-bis del D.Lgs. 03.04.2006 n°152, tra l'altro finalizzata all'approvazione del progetto definitivo comportante l'apposizione del vincolo preordinato all'esproprio con contestuale dichiarazione di pubblica utilità dell'opera nonché variazione degli strumenti di pianificazione urbanistica e territoriale dei Comuni interessati;

DATO ATTO che ATERSIR:

- ha rilasciato il proprio nulla osta per l'avvio del procedimento espropriativo con comunicazione Prot. n°3459 del 06.04.2021 (ns Prot. n°3272 del 08.04.2021);
- ha convocato Conferenza dei servizi istruttoria sul progetto definitivo ex art. 14, c.1, L. n°241/1990 in forma simultanea e in modalità sincrona con Prot. n°3830 del 20.04.2021 (ns Prot. n°3752 del 21.04.2021) per il giorno 11.05.2021;

RITENUTO meritevole l'intervento in progetto, in quanto finalizzato all'eliminazione delle dispersioni della risorsa idrica e al potenziamento dell'efficienza del servizio acquedottistico,

COPIA CARTACEA DI ORIGINALE DIGITALE
Delibera n. 20/2021

Riproduzione cartacea ai sensi del D.Lgs. 82/2005 e successive modificazioni, di originale digitale
firmato digitalmente da ROBERTA GRANELLI e stampato il giorno 13/05/2021 da Alessandra Storchi. Pagina 4 di 7



COMUNE DI FONTANELLATO

attraverso la sostituzione del tratto della rete di adduzione idrica, dalla centrale idrica di Priorato (posta in fregio a Strada delle Berettine) fino all'omonima frazione;

RITENUTO di valutare positivamente la proposta di variante urbanistica in argomento;

RICHIAMATI i seguenti riferimenti normativi:

- la L.R. 24.03.2000, n. 20 e s.m., per quanto applicabile;
- la L.R. 21.12.2017, n. 24 e s.m.;
- la L.R. 30.07.2013, n. 15 e s.m.;
- la L. 07.08.1990, n. 241 e s.m.;
- il D.Lgs.vo 152/2006 e s.m. ed in particolare l'articolo 158bis "Approvazione dei progetti degli interventi e individuazione dell'Autorità espropriante";

VISTA la proposta di deliberazione presentata dal Sindaco e redatta dal Responsabile del procedimento arch. Alessandra Storchi;

DATO ATTO:

- che sulla proposta della presente deliberazione è stato espresso il parere favorevole del Responsabile del III Settore Area Tecnica arch. Alessandra Storchi in ordine alla regolarità tecnica, ai sensi dell'art. 49.1 del D. Lgs. n. 267/00 e s.m., da ultimo modificato dall'art. 3.1 lett. b) del D.L. n. 174/2012;
- che la natura dell'atto non richiede l'espressione del parere di regolarità contabile;

CON VOTI unanimi favorevoli resi in forma palese ai sensi di legge da n. 12 (dodici) Consiglieri presenti e votanti,

DELIBERA

1. DI PRENDERE ATTO del progetto definitivo redatto da Emiliambiente S.p.A., in qualità di Gestore del S.I.I., per la sostituzione di due tratti di rete di adduzione idrica, la prima in Comune di Parma da Strada Ugozzolo a Strada Traversante Ravadese, l'altra in Comune di Fontanellato dalla centrale idrica di Priorato (posta in fregio a Strada delle Berettine) fino all'omonima frazione, con la finalità di eliminare ogni dispersione e potenziare di conseguenza l'efficienza del servizio acquedottistico;
2. DI ESPRIMERE, richiamato integralmente quanto in premessa, dal punto di vista urbanistico, per quanto di competenza e fatte salve le valutazioni degli altri enti interessati dalle opere in progetto, parere favorevole in merito alla variante allo strumento urbanistico vigente (variante cartografica di R.U.E. e di P.S.C.);
3. DI DARE ATTO:
 - che l'approvazione del progetto definitivo ai sensi dell'art. 158bis del D.Lgs. n°152/2006, tramite Conferenza di Servizi decisoria, che verrà indetta da ATERSIR sul progetto definitivo a seguito del periodo di deposito, e trascorso il termine di 60 gg concesso ai soggetti per i quali è stato avviato il procedimento di esproprio/servitù, comporterà titolo abilitativo alla realizzazione delle opere, variante agli strumenti di pianificazione urbanistica



COMUNE DI FONTANELLATO

e territoriale dei comuni interessati dalle stesse, apposizione del vincolo preordinato all'esproprio/asservimento e contestuale dichiarazione di pubblica utilità delle opere;

- che beneficiari dell'asservimento permanente saranno i Comuni di Parma e di Fontanellato, ognuno per quanto di propria competenza, per la parte del proprio territorio in cui saranno localizzati i beni interessati dal procedimento espropriativo;
4. DI DELEGARE il Funzionario tecnico responsabile del III Settore Area Tecnica a partecipare alla Conferenza di Servizi, affinché esprima il parere di competenza del Comune in tale sede, conformemente agli indirizzi espressi con la presente deliberazione.

Successivamente,

IL CONSIGLIO COMUNALE

RAVVISATA l'urgenza di procedere nell'iter di approvazione del progetto definitivo al fine di addivenire alla tempestiva realizzazione dell'intervento di mitigazione del rischio idrogeologico, e anche per non incorrere nella perdita dei contributi ministeriali concessi al Gestore del S.I.I., con separata votazione, CON VOTI unanimi favorevoli resi in forma palese ai sensi di legge da n. 12 (dodici) Consiglieri presenti e votanti,

DELIBERA

di dichiarare la presente deliberazione immediatamente eseguibile, ai sensi e per gli effetti di cui all'art. 134.4 del D.Lgs.vo n. 267/00 e s.m.



COMUNE DI FONTANELLATO

Letto, confermato e sottoscritto:

Il Sindaco
Dott. Trivelloni Francesco

Il Segretario comunale
Dott.ssa Granelli Roberta



COMUNE DI FONTANELLATO

VISTO DI REGOLARITA' TECNICA
(art 49 comma 1 del T.U.E.L. D.Lgs 297/2000)

Proposta di delibera di Consiglio avente per oggetto:

SERVIZIO IDRICO INTEGRATO – ART. 158BIS DEL D.LGS. 152/2006. PIANO OPERATIVO AMBIENTE FSC 2014 – 2020 “INTERVENTI PER IL MIGLIORAMENTO DEL SERVIZIO IDRICO INTEGRATO PER USI CIVILI E RIDUZIONE DELLE PERDITE DI RETE DI ACQUEDOTTO - SOSTITUZIONE CONDOTTA ADDUTTRICE NEI COMUNI DI PARMA E FONTANELLATO (PR)” IN VARIANTE ALLA PIANIFICAZIONE TERRITORIALE VIGENTE. ESPRESSIONE DI INDIRIZZI.

Il sottoscritto, responsabile di servizio esprime parere favorevole in ordine alla regolarità tecnica della proposta di deliberazione in oggetto, precisando che sono state osservate le procedure preliminari di legge e dei regolamenti.

Fontanellato, lì 21/04/2021

Responsabile Settore Urbanistica, Ediliz



COMUNE DI FONTANELLATO

PARERE DI REGOLARITA' CONTABILE
(art. 49 comma 1 del T.U.E.L. D.Lgs 297/2000)

Proposta di delibera di consiglio avente per oggetto:


SERVIZIO IDRICO INTEGRATO – ART. 158BIS DEL D.LGS. 152/2006. PIANO OPERATIVO AMBIENTE FSC 2014 – 2020 “INTERVENTI PER IL MIGLIORAMENTO DEL SERVIZIO IDRICO INTEGRATO PER USI CIVILI E RIDUZIONE DELLE PERDITE DI RETE DI ACQUEDOTTO - SOSTITUZIONE CONDOTTA ADDUTTRICE NEI COMUNI DI PARMA E FONTANELLATO (PR)” IN VARIANTE ALLA PIANIFICAZIONE TERRITORIALE VIGENTE. ESPRESSIONE DI INDIRIZZI.

VISTO DI REGOLARITA' CONTABILE

per quanto attiene la regolarità contabile del presente atto, ai sensi dell'art. 49 del Decreto Legislativo 267/2000 il Responsabile dei Servizi Finanziari non esprime parere in quanto non c'è rilevanza contabile.

Fontanellato, li 22/04/2021

ZIVERI STEFANIA / INFOCERT SPA



**SERVIZIO SANITARIO REGIONALE
EMILIA-ROMAGNA**
Azienda Unità Sanitaria Locale di Parma

Str. Organiz. Terr. S.I.S.P. SUD-EST

Agenzia Territoriale Dell'Emilia-
Romagna Per I Servizi Idrici E Rifiuti
(Bologna)
dgatersir@pec.atersir.emr.it

OGGETTO: Risposta a: Servizio Idrico Integrato - art. 158bis del D.Lgs. 152/2006. Piano Operativo Ambiente FSC 2014 - 2020 "Interventi per il miglioramento del servizio idrico integrato per usi civili e riduzione delle perdite di rete di acquedotto - Sostituzione condotta adduttrice nei comuni di Parma e Fontanellato (PR)". Avviso di indizione della seduta della Conferenza dei Servizi decisoria.

Con la presente siamo a rispondere alla nota prot. PG.AT/2021 /0011101 del 09/12/2021 dell'Agenzia Territoriale dell'Emilia-Romagna per i Servizi Idrici e Rifiuti, relativa al Piano Operativo Ambiente FSC 2014 – 2020 “Interventi per il miglioramento del servizio idrico integrato per usi civili e riduzione delle perdite di rete di acquedotto – Sostituzione condotta adduttrice nei comuni di Parma e Fontanellato (PR)”..

In relazione alla convocazione della Conferenza di servizi decisoria ai sensi dell’art. 14, c.2, legge n. 241/1990 e s.m.i, del giorno martedì 21/12/2021 alle ore 14.30, lo scrivente Servizio riconferma il parere favorevole all’intervento in variante agli strumenti di pianificazione urbanistica, con le indicazioni in esso contenute, espresso in data 03.06.2021, prot. 38939, che si allega in copia.

Distinti saluti.


Firmato digitalmente da:
Milena Vignali

Responsabile procedimento:
Paolo Saccani

Paolo Saccani
Str. Organiz. Terr. S.I.S.P. FIDENZA

AZIENDA UNITÀ SANITARIA LOCALE DI PARMA
Sede legale: Strada del Quartiere n. 2/A 43125 Parma
Tel: +39 0521.393111 - Fax: +39 0521.282393
Codice Fiscale e Partita IVA: 01874230343





FRONTESPIZIO PROTOCOLLO GENERALE

AOO: AOOAUSLPR
REGISTRO: Protocollo generale
NUMERO: 0038939
DATA: 03/06/2021
OGGETTO: Risposta a: Servizio Idrico Integrato – art. 158bis del D.Lgs. 152/2006 Piano Operativo Ambiente FSC 2014 – 2020 “Interventi per il miglioramento del servizio idrico integrato per usi civili e riduzione delle perdite di rete di acquedotto - Sostituzione condotta adduttrice nei comuni di Parma e Fontanellato (PR)

SOTTOSCRITTO DIGITALMENTE DA:

Milena Vignali

CLASSIFICAZIONI:


- [04-02-01]

DOCUMENTI:

File	Firmato digitalmente da	Hash
PG0038939_2021_Lettera_firmata.pdf	Vignali Milena	9705CA0FF9DF44E2B9180C6EC1219D30 77015A2C2815C03842A8919B0D61FC49



L'originale del presente documento, redatto in formato elettronico e firmato digitalmente e' conservato a cura dell'ente produttore secondo normativa vigente.
Ai sensi dell'art. 3bis c4-bis Dlgs 82/2005 e s.m.i., in assenza del domicilio digitale le amministrazioni possono predisporre le comunicazioni ai cittadini come documenti informatici sottoscritti con firma digitale o firma elettronica avanzata ed inviare ai cittadini stessi copia analogica di tali documenti sottoscritti con firma autografa sostituita a mezzo stampa predisposta secondo le disposizioni di cui all'articolo 3 del Dlgs 39/1993.



Agenzia Territoriale
Dell'Emilia-Romagna Per I Servizi Idrici
E Rifiuti (Bologna)
dgatersir@pec.atersir.emr.it

COMUNE DI PARMA
comunediparma@postemailcertificata.it

Comune Di Fontanellato
protocollo@postacert.comune.fontanella
to.pr.it

OGGETTO: Risposta a: Servizio Idrico Integrato – art. 158bis del D.Lgs. 152/2006 Piano Operativo Ambiente FSC 2014 – 2020 “Interventi per il miglioramento del servizio idrico integrato per usi civili e riduzione delle perdite di rete di acquedotto - Sostituzione condotta adduttrice nei comuni di Parma e Fontanellato (PR)

Si comunica in riferimento alla Vostra nota prot. PG.AT/2021/0004789 del 26.05.2021, con cui si trasmette la convocazione alla seconda seduta della Conferenza dei servizi illustrativa, ai sensi dell'art. 14 comma 1 della legge n. 241/1990 e smi., da effettuarsi in forma simultanea ed in modalità sincrona ex art. 14-ter per il giorno martedì 08/06/2021 alle ore 10.00, relativa al Piano Operativo Ambiente FSC 2014 – 2020 “Interventi per il miglioramento del servizio idrico integrato per usi civili e riduzione delle perdite di rete di acquedotto - Sostituzione condotta adduttrice nei comuni di Parma e Fontanellato (PR)”


Si prende altresì atto che nell'ambito della convocazione è stato trasmesso il verbale relativo alla prima seduta tenutasi in data 11.05.2021.

Preso atto che la Conferenza dei Servizi è convocata per il giorno 08.06.2021, non essendo possibile per tale data assicurare la presenza di operatori dello scrivente Servizio, con la presente, si fornisce il parere di competenza.

Oggetto della conferenza dei servizi è un intervento finalizzato alla sostituzione di due opere di adduzione idrica, la prima in Comune di Parma da Strada Ugozzolo a Strada Traversante Ravadese, l'altra in Comune di Fontanellato dalla centrale idrica di Priorato (posta in fregio a Strada delle Berettine) fino alla frazione di Priorato.

La procedura risulta in variante agli strumenti di pianificazione urbanistica e territoriale dei Comuni di Parma e Fontanellato (PR).

L'Intervento 1 si sviluppa tra la centrale di Priorato e il centro abitato di Priorato, frazione di Fontanellato (PR), per uno sviluppo complessivo di 2.800 m..



L'intervento consiste nella posa di una nuova tubazione in acciaio saldato in affiancamento alla condotta esistente in fibrocemento. La linea esistente verrà mantenuta per gestire le emergenze e gli interventi di manutenzione.

Il tracciato della nuova condotta si sviluppa per 2.045 m in affiancamento alla condotta esistente, risalente al 1974 e realizzata in Fibrocemento.

L'intervento 4 si sviluppa tra la centrale di San Donato e la frazione di Chiozzola, in comune di Parma (PR).

Il tracciato si sviluppa al di fuori di contesti urbanizzati e urbanizzabili, per ampi tratti su area pubblica e demaniale, con tratti su strada limitati.

La nuova condotta sarà in acciaio "Fuchs", di diametro nominale 500 mm, pari a quello dell'adduttrice esistente, per uno sviluppo complessivo di 3.440 m.

Per quanto di competenza dello scrivente Servizio, non si evidenziano particolari problematiche connesse con la realizzazione dell'opera e si esprime parere favorevole all'intervento in variante agli strumenti di pianificazione urbanistica, con le seguenti indicazioni.

Si fa presente che dovrà essere garantito il rispetto di quanto disposto dal DM 26/03/1991, allegato II p. 3 A 6 nel caso le opere prevedano incroci tra condotte fognarie e acquedottistiche.

Si ricorda inoltre la necessità di porre una particolare attenzione durante la fase di cantiere al fine di evitare disagi alla popolazione, in particolare durante la posa delle condutture evitando il diffondersi delle polveri presso le abitazioni poste nelle vicinanze dei tracciati.

Relativamente alle emissioni rumorose, si ricorda che:


- all'interno dei cantieri dovranno comunque essere utilizzati tutti gli accorgimenti tecnici e gestionali al fine di minimizzare l'impatto acustico verso l'esterno;
- le attività dei cantieri dovranno essere eseguite nei giorni feriali nel rispetto delle fasce orarie descritte dal Regolamento Acustico Comunale.

Distinti saluti.

Firmato digitalmente da:

Milena Vignali

Responsabile procedimento:
Paolo Saccani



**SERVIZIO SANITARIO REGIONALE
EMILIA-ROMAGNA**
Azienda Unità Sanitaria Locale di Parma

Str. Organiz. Terr. S.I.S.P. SUD-EST

Agenzia Territoriale Dell'Emilia-
Romagna Per I Servizi Idrici E Rifiuti
(Bologna)
dgatersir@pec.atersir.emr.it

OGGETTO: Risposta a: Servizio Idrico Integrato - art. 158bis del D.Lgs. 152/2006. Piano Operativo Ambiente FSC 2014 - 2020 "Interventi per il miglioramento del servizio idrico integrato per usi civili e riduzione delle perdite di rete di acquedotto - Sostituzione condotta adduttrice nei comuni di Parma e Fontanellato (PR)". Avviso di indizione della seduta della Conferenza dei Servizi decisoria.

Con la presente siamo a rispondere alla nota prot. PG.AT/2021 /0011101 del 09/12/2021 dell'Agenzia Territoriale dell'Emilia-Romagna per i Servizi Idrici e Rifiuti, relativa al Piano Operativo Ambiente FSC 2014 – 2020 “Interventi per il miglioramento del servizio idrico integrato per usi civili e riduzione delle perdite di rete di acquedotto – Sostituzione condotta adduttrice nei comuni di Parma e Fontanellato (PR)”..

In relazione alla convocazione della Conferenza di servizi decisoria ai sensi dell’art. 14, c.2, legge n. 241/1990 e s.m.i, del giorno martedì 21/12/2021 alle ore 14.30, lo scrivente Servizio riconferma il parere favorevole all’intervento in variante agli strumenti di pianificazione urbanistica, con le indicazioni in esso contenute, espresso in data 03.06.2021, prot. 38939, che si allega in copia.

Distinti saluti.


Firmato digitalmente da:
Milena Vignali

Responsabile procedimento:
Paolo Saccani

Paolo Saccani
Str. Organiz. Terr. S.I.S.P. FIDENZA

AZIENDA UNITÀ SANITARIA LOCALE DI PARMA
Sede legale: Strada del Quartiere n. 2/A 43125 Parma
Tel: +39 0521.393111 - Fax: +39 0521.282393
Codice Fiscale e Partita IVA: 01874230343





FRONTESPIZIO PROTOCOLLO GENERALE

AOO: AOOAUSLPR
REGISTRO: Protocollo generale
NUMERO: 0038939
DATA: 03/06/2021
OGGETTO: Risposta a: Servizio Idrico Integrato – art. 158bis del D.Lgs. 152/2006 Piano Operativo Ambiente FSC 2014 – 2020 “Interventi per il miglioramento del servizio idrico integrato per usi civili e riduzione delle perdite di rete di acquedotto - Sostituzione condotta adduttrice nei comuni di Parma e Fontanellato (PR)

SOTTOSCRITTO DIGITALMENTE DA:

Milena Vignali

CLASSIFICAZIONI:


- [04-02-01]

DOCUMENTI:

File	Firmato digitalmente da	Hash
PG0038939_2021_Lettera_firmata.pdf	Vignali Milena	9705CA0FF9DF44E2B9180C6EC1219D30 77015A2C2815C03842A8919B0D61FC49



L'originale del presente documento, redatto in formato elettronico e firmato digitalmente e' conservato a cura dell'ente produttore secondo normativa vigente.
Ai sensi dell'art. 3bis c4-bis Dlgs 82/2005 e s.m.i., in assenza del domicilio digitale le amministrazioni possono predisporre le comunicazioni ai cittadini come documenti informatici sottoscritti con firma digitale o firma elettronica avanzata ed inviare ai cittadini stessi copia analogica di tali documenti sottoscritti con firma autografa sostituita a mezzo stampa predisposta secondo le disposizioni di cui all'articolo 3 del Dlgs 39/1993.



Agenzia Territoriale
Dell'Emilia-Romagna Per I Servizi Idrici
E Rifiuti (Bologna)
dgatersir@pec.atersir.emr.it

COMUNE DI PARMA
comunediparma@postemailcertificata.it

Comune Di Fontanellato
protocollo@postacert.comune.fontanella
to.pr.it

OGGETTO: Risposta a: Servizio Idrico Integrato – art. 158bis del D.Lgs. 152/2006 Piano Operativo Ambiente FSC 2014 – 2020 “Interventi per il miglioramento del servizio idrico integrato per usi civili e riduzione delle perdite di rete di acquedotto - Sostituzione condotta adduttrice nei comuni di Parma e Fontanellato (PR)

Si comunica in riferimento alla Vostra nota prot. PG.AT/2021/0004789 del 26.05.2021, con cui si trasmette la convocazione alla seconda seduta della Conferenza dei servizi illustrativa, ai sensi dell'art. 14 comma 1 della legge n. 241/1990 e smi., da effettuarsi in forma simultanea ed in modalità sincrona ex art. 14-ter per il giorno martedì 08/06/2021 alle ore 10.00, relativa al Piano Operativo Ambiente FSC 2014 – 2020 “Interventi per il miglioramento del servizio idrico integrato per usi civili e riduzione delle perdite di rete di acquedotto - Sostituzione condotta adduttrice nei comuni di Parma e Fontanellato (PR)”


Si prende altresì atto che nell'ambito della convocazione è stato trasmesso il verbale relativo alla prima seduta tenutasi in data 11.05.2021.

Preso atto che la Conferenza dei Servizi è convocata per il giorno 08.06.2021, non essendo possibile per tale data assicurare la presenza di operatori dello scrivente Servizio, con la presente, si fornisce il parere di competenza.

Oggetto della conferenza dei servizi è un intervento finalizzato alla sostituzione di due opere di adduzione idrica, la prima in Comune di Parma da Strada Ugozzolo a Strada Traversante Ravadese, l'altra in Comune di Fontanellato dalla centrale idrica di Priorato (posta in fregio a Strada delle Berettine) fino alla frazione di Priorato.

La procedura risulta in variante agli strumenti di pianificazione urbanistica e territoriale dei Comuni di Parma e Fontanellato (PR).

L'Intervento 1 si sviluppa tra la centrale di Priorato e il centro abitato di Priorato, frazione di Fontanellato (PR), per uno sviluppo complessivo di 2.800 m..



L'intervento consiste nella posa di una nuova tubazione in acciaio saldato in affiancamento alla condotta esistente in fibrocemento. La linea esistente verrà mantenuta per gestire le emergenze e gli interventi di manutenzione.

Il tracciato della nuova condotta si sviluppa per 2.045 m in affiancamento alla condotta esistente, risalente al 1974 e realizzata in Fibrocemento.

L'intervento 4 si sviluppa tra la centrale di San Donato e la frazione di Chiozzola, in comune di Parma (PR).

Il tracciato si sviluppa al di fuori di contesti urbanizzati e urbanizzabili, per ampi tratti su area pubblica e demaniale, con tratti su strada limitati.

La nuova condotta sarà in acciaio "Fuchs", di diametro nominale 500 mm, pari a quello dell'adduttrice esistente, per uno sviluppo complessivo di 3.440 m.

Per quanto di competenza dello scrivente Servizio, non si evidenziano particolari problematiche connesse con la realizzazione dell'opera e si esprime parere favorevole all'intervento in variante agli strumenti di pianificazione urbanistica, con le seguenti indicazioni.

Si fa presente che dovrà essere garantito il rispetto di quanto disposto dal DM 26/03/1991, allegato II p. 3 A 6 nel caso le opere prevedano incroci tra condotte fognarie e acquedottistiche.

Si ricorda inoltre la necessità di porre una particolare attenzione durante la fase di cantiere al fine di evitare disagi alla popolazione, in particolare durante la posa delle condutture evitando il diffondersi delle polveri presso le abitazioni poste nelle vicinanze dei tracciati.

Relativamente alle emissioni rumorose, si ricorda che:

- all'interno dei cantieri dovranno comunque essere utilizzati tutti gli accorgimenti tecnici e gestionali al fine di minimizzare l'impatto acustico verso l'esterno;
- le attività dei cantieri dovranno essere eseguite nei giorni feriali nel rispetto delle fasce orarie descritte dal Regolamento Acustico Comunale.

Distinti saluti.

Firmato digitalmente da:

Milena Vignali

Responsabile procedimento:
Paolo Saccani



energy to inspire the world

BOLOGNA, 20/12/2021

Inviata a mezzo PEC

DICEOR-BER prot. n°2021:0875
AINT MASTER 32379

Spett.le
Agenzia Territoriale dell'Emilia Romagna per
Servizi Idrici e Rifiuti
Via Cairoli, 8/F
40121 BOLOGNA
PEC: dgatersir@pec.atersir.emr.it

e p.c.
Snam Rete Gas S.p.A.
Centro di Fidenza
Via Bologna,9
43036 FIDENZA PR

Oggetto: Servizio Idrico Integrato – art. 158bis del D.Lgs. 156/2006. Piano Operativo Ambiente FSC 2014 – 2020 – “Interventi per il miglioramento del servizio idrico integrato per usi civili e riduzione perdite di rete acquedotto – Sostituzione condotta adduttrice nei comuni di Parma e Fontanellato (PR)”. Avviso di indizione della seduta della Conferenza dei Servizi.

**Metanodotti: 1) All. Sirma DN 150
2) All. Servitir s.r.l. di Parma DN 100
3) Der. Fontanellato – Fidenza – Salsomaggiore DN 125
4) All. Comune di Fontanellato DN 200
5) Cortemaggiore – Bologna DN 300**

Nulla osta per attraversamenti (superiori ed inferiori) e parallelismo a metanodotti in esercizio ad alta pressione per sostituzione condotta adduttrice acqua nei comuni di Parma e Fontanellato (PR).

Con riferimento alla corrispondenza intercorsa e facendo seguito alla Vs. ultima comunicazione PG.AT/2021/0011101 del 09/12/2021, con la quale viene indetta Conferenza dei Servizi per il giorno 21/12/2021, Vi significhiamo che la Vs. progettata opera viene ad interferire in diversi punti con le ns. preesistenti condotte, sopra citate, in esercizio ad alta pressione.

Vi segnaliamo che i fondi attraversati dalla ns. tubazioni sono gravati da servitù di metanodotto in favore della scrivente Società che prevedono – tra l'altro – la possibilità per la stessa di accedere liberamente ed in ogni tempo ai propri impianti con il personale ed i mezzi necessari per la sorveglianza, la manutenzione, l'esercizio e le eventuali riparazioni, nonché l'obbligo per la concedente ed i suoi aventi causa di non costruire nuove opere di qualsiasi genere a distanza inferiore a metri:

- 11,0 (undici) dall'asse della tubazione di cui al punto 1)
- 3,5 (tre virgola cinque) dall'asse della tubazione di cui al punto 2)
- 10,0 (dieci) dall'asse delle tubazioni di cui ai punti 3) e 5)

snam rete gas S.p.A.
Distretto Centro Orientale
Via Marco Emilio Lepido, 203/15
40132 BOLOGNA
Tel. Centralino 051/4140811
Fax 051/4140838
www.snam.it
PEC: distrettoceor@pec.snam.it
Chiama Prima di Scavare numero verde (800.900.010)

snam rete gas S.p.A.
Sede legale: San Donato Milanese (MI), Piazza Santa Barbara, 7
Capitale sociale Euro 1.200.000.000,00 i.v.
Codice Fiscale e iscrizione al Registro Imprese della CCIAA
di Milano, Monza Brianza, Lodi n. 10238291008
R.E.A. Milano n. 1964271, Partita IVA n. 10238291008
Società soggetta all'attività di direzione e coordinamento di snam S.p.A.
Società con unico socio





- 6,0 (sei) dall'asse della tubazione di cui al punto 4

con l'impegno ad astenersi dal compimento di qualsiasi atto che possa ostacolare il libero passaggio o rendere più incomodo l'uso e l'esercizio della servitù.

Atteso quanto sopra, Vi concediamo Nulla Osta, per quanto di nostra competenza, alla realizzazione dell'opera in oggetto a condizione che venga realizzata come da progetto inviatoci e che siano inoltre rispettate le seguenti prescrizioni valide per ogni singolo punto di interferenza con le ns. tubazioni:

- l'inizio dei Vs. lavori, nei tratti interferenti le nostre condotte, dovrà essere preventivamente concordato con il nostro ufficio in indirizzo (tel.0521-964034), che provvederà alla stesura del verbale di riunione riguardante i rischi specifici, al picchettamento della condotta interessata e alla stesura del relativo verbale in cui, tra l'altro, è previsto il nominativo della impresa esecutrice dei lavori e quello della compagnia assicuratrice fornendo, anche durante la fase esecutiva dei lavori stessi, la necessaria assistenza con proprio personale;
- dovrà essere garantita la possibilità di accesso in ogni tempo con il personale ed i mezzi necessari, alle opere ed agli impianti qualora la scrivente Società abbia la necessità di eseguire lavori di recupero, di manutenzione ordinaria e/o straordinaria su tali tratti dei metanodotti;
- qualora ricorra la necessità di intervenire su tali tratti dei metanodotti interferiti, gli eventuali danni causati ai manufatti realizzati o, comunque, a qualsiasi opera o materiale che costituisca ostacolo per il personale e i mezzi non potranno, in nessun caso, costituire motivo di richiesta di risarcimento da parte Vostra né di eventuali successori e/o aventi causa;
- l'esecuzione delle opere e le attività di scavo in prossimità delle ns. condotte, per la posa del Vs. nuovo servizio, potranno essere effettuate mediante l'utilizzo di mezzi meccanici di dimensione e potenza ridotta, con peso complessivo a pieno carico non superiore a 15 t, dotati di benna liscia fino ad una distanza di 0,50 m dal metanodotto, la restante parte dello scavo (con particolare attenzione ai punti in cui il Vs. servizio sarà in sottopasso rispetto alle ns. tubazioni) dovrà essere effettuata a mano, il tutto alla presenza del ns. personale. Resta inteso che dovranno essere rispettate tutte le modalità operative eventualmente richieste dal ns. personale presente sul posto, atte a garantire la sicurezza dei ns. metanodotti;
- l'intersezione in sottopasso del Vs. servizio con le nostre tubazioni, dovrà avvenire in senso ortogonale alle stesse; essendo la Vs. opera realizzata in sottopasso ed a cielo aperto, rispetto alle nostre condotte interessate, dovranno essere adottati da parte Vostra, durante i Vs. lavori, tutti gli accorgimenti necessari al fine di garantire la sicurezza dei nostri asset;
- a tale proposito Vi chiediamo di contattare i tecnici del ns. centro competente, che ci legge in copia, per formalizzare le modalità operative di costruzione (scavi, armature,



ecc.) al fine di minimizzare il mantenimento a giorno delle nostre condotte e le relative lunghezze interessate;

- nel punto di interferenza tra il Vs. sottoservizio, sia in sottopasso che in sovrappasso, con le nostre tubazioni, la distanza, misurata in senso verticale tra gli estradossi affacciati dei servizi, dovrà essere di almeno 0,5 metri;
- fra le nostre condotte e la Vs. tubazione dovrà essere posata, a Vs. cura e spese, una soletta delle dimensioni di 200 x 100 cm, realizzata con beole in c.a. delle dimensioni di 100x50x10 cm; una analoga soletta dovrà essere posta tra il piano di campagna ed il servizio ad esso più prossimo;
- nei tratti in parallelismo, il Vs. nuovo sottoservizio dovrà essere sempre mantenuto all'esterno delle fasce asservite per come sopra descritte; si consente altresì, nel solo punto di interferenza con l' "Area archeologica", un tratto di parallelismo ad una distanza di almeno 5,0 (cinque) metri dall'asse della ns. tubazione interferita;
- eventuali passaggi di mezzi pesanti e/o di cantiere sulle nostre condotte, al di fuori della normale viabilità, dovranno essere preventivamente concordati con i nostri tecnici del ns. Centro di Fidenza, i quali forniranno le prescrizioni del caso;
- resta inoltre inteso che, qualora – successivamente alla realizzazione delle opere autorizzate con la presente – la scrivente Società ritenga di dovere modificare o sostituire un tratto delle proprie condotte interferite, è sin da ora autorizzata ad effettuare a propria cura e spese le modifiche e/o varianti ed eventuali adeguamenti del servizio, autorizzato con la presente, si rendessero necessarie a tale fine, saranno fin d'ora accettati e realizzati a cura ed onere del Soggetto Proprietario dello stesso;
- qualora in futuro la scrivente Società dovesse intervenire sulle proprie condotte, a seguito di eventuali modifiche delle opere, autorizzate con la presente, gli interventi di adeguamento delle condotte della scrivente Società interessate, saranno eseguiti a cura della stessa ma a tutte spese Soggetto Proprietario delle stesse;
- nei punti in cui il Vs. servizio, attualmente posato, verrà dismesso, Vi chiediamo di provvedere al recupero dello stesso, o, qualora non possibile, all'intasamento dello stesso per il tratto interessante le fasce asservite delle nostre tubazioni.

Vi specifichiamo altresì che, qualora dovesse essere disattesa anche solo una delle condizioni sopra esposte o la realizzazione delle opere avvenga in difformità al progetto allegato alla nota sopraccitata di E-Distribuzione, di seguito riportato, il presente Nulla Osta dovrà intendersi nullo e immediatamente revocato, con l'obbligo – da parte del Soggetto intervenuto – di ripristinare i terreni allo stato "quo-ante" ed in linea con i patti e le condizioni contrattuali previste dagli atti di servitù in essere.



In ogni caso, la scrivente Società si ritiene sollevata e manlevata da qualsiasi responsabilità per i danni che possano derivare ai propri metanodotti, persone e/o cose a causa di eventi dipendenti dalla realizzazione delle opere, autorizzate con la presente, anche se eseguite alla presenza di ns. personale.

Il Centro Snam Rete Gas S.p.A. di Fidenza, resta a Vostra disposizione per gli eventuali ulteriori chiarimenti al riguardo.

Copia del presente Nulla Osta dovrà esserci restituito controfirmato per accettazione prima dell'inizio dei Vs. lavori anche da altre ed eventuali Ditte, diverse da Voi, che realizzeranno i lavori medesimi; inoltre, trascorsi 3 mesi dalla data della presente in mancanza di tale accettazione, il presente Nulla Osta sarà da ritenersi automaticamente revocato.

Si richiede inoltre, di allegare la presente, agli atti della conferenza dei servizi per le opere in argomento, quale parere di competenza, con prescrizioni, espresso dalla scrivente Società.

Distinti saluti.


Business Unit Asset Italia
Trasporto
Discretoria Centro Orientamento
Head
Davide Dall'Olio

Parma 05/05/2021

Spett. le

Prot.: RT009797-2021-P

ATERSIR

dgatersir@pec.atersir.emr.it

Oggetto: SII – sostituzione condotta adduttrice nei Comuni di Parma e Fontanellato.

Relativamente all’oggetto, esaminata la documentazione di progetto disponibile, si esprime parere favorevole di fattibilità.

Distinti saluti.

UO Pianificazione Operativa, Reporting e Permessi

Il Responsabile

Ing. Fabio Bignone



Scaravelli

IRETI S.p.A.Sede legale:
Via Piacenza, 54 – 16138 GenovaRegistro imprese di Genova,
C.F. 01791490343
Capitale Sociale Euro 196.832.103.00 i.v.
REA: GE-481595 (CCIAA GE)Società a Socio unico
Società partecipante al Gruppo IVA Iren
Partita IVA del Gruppo 02863660359Società sottoposta a direzione
e coordinamento dell'unico socio Iren S.p.A.
C.F. 07129470014Pec: ireti@pec.ireti.it
ireti.it
T010 5586664Via Piacenza 54
16138 **Genova**
F010 5586284Strada Pianezza 272/A
10151 **Torino**
F011 0703539Via Schiantapetto 21
17100 **Savona**
F019 84017220Strada S.Margherita 6/A
43123 **Parma**
F0521 248262Strada Borgoforte 22
29122 **Piacenza**
F0523 615297Via Nubi di Magellano 30
42123 **Reggio Emilia**
F0522 286246



Struttura tecnica competente in materia sismica

ASSEVERAZIONE da ALLEGARE alla RICHIESTA di P.d.C. / altro titolo edilizio

(ai sensi dell'art. 10, comma 3, della L.R. n. 19/2008 e s.m.i.)

OGGETTO: Allegato alla richiesta o presentazione di PdC / SCIA / _____
per lavori di (*) **Sostituzione di due tratti della condotta adduttrice di interconnessione dei comuni della bassa parmense. Aree SPIP Parma e Priorato di Fontanellato**

UBICAZIONE DELL'INTERVENTO:

Comune di **Parma e Fontanellato** Località **SPIP Parma e Priorato di Fontanellato**

Indirizzo n° CAP
Piano Interno Foglio Mappale/i

Il sottoscritto/a COGNOME **BISETTO** NOME **NICOLA**
RESIDENTE A **MOGLIANO VENETO- TREVISO** INDIRIZZO **VIA INDRO MONTANELLI n25 C CAP 31021**
ORDINE/COLLEGIO PROFESSIONALE DEGLI **INGEGNERI** PROV. **TREVISO** N° ISCR. **A 2937**
C.F. **BSTNCL77R15L4070**
nella sua qualità di **Progettista architettonico dell'intero intervento**

Il/La sottoscritto/a COGNOME _____ NOME _____
RESIDENTE A () INDIRIZZO n° INT CAP
ORDINE/COLLEGIO PROFESSIONALE PROV. N° ISCR.
C.F. _____ nella sua qualità di **Progettista strutturale dell'intero intervento (1)**

ASSEVERANO

ai sensi dell'art. 481 del Codice Penale, ciascuno per la parte di competenza:

A	per tutte le opere che NON hanno rilevanza strutturale
----------	---

che i **lavori edilizi sotto riportati** rientrano tra quelli per cui **non è necessaria l'autorizzazione sismica o la denuncia di deposito del progetto esecutivo riguardante le strutture**, in quanto trattasi di:

X A.1 (ONS) Opere Non Strutturali che non comportano la necessità di realizzare, modificare, rinnovare o sostituire elementi strutturali dell'edificio, come di seguito descritte:

in alternativa

<input type="checkbox"/> A.2 (IPRiPI) Interventi Privi di Rilevanza per la Pubblica Incolumità ai fini sismici (art. 9 comma 3 della L.R. n. 19/2008), in quanto ricadenti al punto (2) _____ dell'Allegato 1 alla DGR n.2272/2016, e si allegano gli elaborati tecnici redatti ai sensi del paragrafo 3 del medesimo Allegato: <input type="checkbox"/> trattandosi di interventi contrassegnati dal codice L0: <input type="checkbox"/> nessun elaborato; <input type="checkbox"/> trattandosi di interventi contrassegnati dal codice L1: <input type="checkbox"/> elaborato grafico; <input type="checkbox"/> trattandosi di interventi contrassegnati dal codice L2: <input type="checkbox"/> relazione tecnica esplicativa; <input type="checkbox"/> elaborato grafico;
--

e che tali interventi **rispettano**:

<input type="checkbox"/> le prescrizioni sismiche contenute negli strumenti di pianificazione territoriale e urbanistica;
<input type="checkbox"/> le Norme Tecniche per le Costruzioni approvate con <u>DM 17 gennaio 2018</u> ; ovvero <input type="checkbox"/> ai sensi dell'art. 2 (<i>Ambito di applicazione e disposizioni transitorie</i>) del <u>DM 17 gennaio 2018</u> , la normativa previgente in materia sotto indicata: <input type="checkbox"/> Norme Tecniche per le Costruzioni approvate con <u>DM 14 gennaio 2008</u> ; <input type="checkbox"/>

B	per tutte le opere che HANNO rilevanza strutturale
----------	---

che i lavori in oggetto rientrano tra quelli per cui è necessaria/o (barrare la casella corrispondente):

- l'autorizzazione sismica il deposito del progetto esecutivo riguardante le strutture

in quanto trattasi di (artt. 12, comma 1, e 13, comma 1, della L.R. n. 19/2008):

<input type="checkbox"/> B.1 art. 10, comma 3, lettera a): istanza di autorizzazione sismica o denuncia di deposito del progetto esecutivo riguardante le strutture, contestuale alla richiesta del titolo edilizio
e che tali interventi rispettano:
<input type="checkbox"/> le prescrizioni sismiche contenute negli strumenti di pianificazione territoriale e urbanistica;
<input type="checkbox"/> le Norme Tecniche per le Costruzioni approvate con DM 17 gennaio 2018; ovvero ⁽³⁾ ai sensi dell'art. 2 (<i>Ambito di applicazione e disposizioni transitorie</i>) del DM 17 gennaio 2018, la normativa previgente in materia, trattandosi di: <input type="checkbox"/> opere pubbliche o di pubblica utilità in corso di esecuzione al 22/03/2018; <input type="checkbox"/> contratti pubblici di lavori già affidati solo nel caso in cui la consegna dei lavori avvenga entro 5 anni a partire dal 22/03/2018; <input type="checkbox"/> progetti definitivi o esecutivi di opere pubbliche o di pubblica utilità o di contratti pubblici di lavori, affidati prima del 22/03/2018 e solo nel caso in cui la consegna dei lavori avvenga entro 5 anni a partire dal 22/03/2018; <input type="checkbox"/> opere private le cui opere strutturali siano in corso di esecuzione o per le quali sia stato depositato il progetto esecutivo prime del 22/03/2018;
<input type="checkbox"/> le Norme Tecniche per le Costruzioni approvate con DM 14 gennaio 2008; <input type="checkbox"/>
<input type="checkbox"/> la congruità tra il progetto esecutivo riguardante le strutture e quello architettonico.

in alternativa

<input type="checkbox"/> B.2 art. 10, comma 3, lettera b): istanza di autorizzazione sismica o denuncia di deposito del progetto esecutivo riguardante le strutture, NON contestuale alla richiesta del titolo edilizio. Secondo quanto disposto dall'allegato A alla D.G.R. n. 1373/2011 si allegano: <input type="checkbox"/> relazione tecnica <input type="checkbox"/> elaborati grafici


e che tali interventi rispettano:

<input type="checkbox"/> le prescrizioni sismiche contenute negli strumenti di pianificazione territoriale e urbanistica;
<input type="checkbox"/> le norme tecniche per le costruzioni.

I sottoscritti si riservano di presentare istanza di autorizzazione sismica o denuncia di deposito del progetto esecutivo delle strutture, prima dell'inizio lavori.

Fidenza li 25/03/2021

IL PROGETTISTA ARCHITETTONICO


(timbro e firma)

IL PROGETTISTA STRUTTURALE (1)

(timbro e firma)

note:

(*) Indicare la denominazione riportata nel titolo edilizio.

(1) Per le opere che non hanno rilevanza strutturale (A.1-ONS e A.2-IPRiPI), di cui al presente modulo, non deve essere allegato alla domanda di rilascio del P.d.C., o ad altro titolo edilizio, il progetto esecutivo riguardante le strutture, non è dovuta la dichiarazione di congruità e la firma del progettista strutturale.

(2) Indicare il numero completo del punto considerato.