

**DETERMINAZIONE n. 21 del 2 febbraio 2022
Area Servizio Idrico Integrato**

Oggetto: “Adeguamento del sistema fognario depurativo degli agglomerati di Montecenere Nord e Montecenere-Casa Zagaglia” nel comune di Lama Mocogno (MO). Approvazione del progetto definitivo ai sensi dell’art. 158bis del D.Lgs. 152/2006, comportante titolo abilitativo alla realizzazione delle opere, va-riante al PSC del Comune di Lama Mocogno, apposizione del vincolo preordinato all’esproprio/occupazione/servitù e contestuale dichiarazione di pubblica utilità delle opere.

IL DIRIGENTE

Visti:

- la L.R. 23 dicembre 2011, n. 23 recante “Norme di organizzazione territoriale delle funzioni relative ai servizi pubblici locali dell’ambiente” e ss.mm.;
- lo Statuto dell’Agenzia approvato con deliberazione del Consiglio d’Ambito n. 5 del 14 maggio 2012 e ss.mm.ii.;
- il Regolamento sull’Ordinamento generale degli uffici e dei servizi approvato con deliberazione del Consiglio d’Ambito n. 17 del 27 aprile 2020;
- la deliberazione del Consiglio d’Ambito n. 4 del 14 aprile 2015 di approvazione dell’organigramma e del funzionigramma dell’Agenzia;
- la determinazione n. 76/2021, con la quale il Direttore dell’Agenzia ha conferito alla scrivente l’incarico di dirigente dell’Area Servizio Idrico Integrato;
- il T.U. n. 267/2000 ordinamento degli EE.LL., ed in particolare l’art. 107 che attribuisce ai dirigenti la gestione amministrativa, finanziaria e tecnica;

richiamati:

- il D.L. 12/9/2014 n. 133 convertito con Legge 164/2014 che è intervenuto sul D.Lgs. 152/06 “Norme in materia ambientale”, in particolare introducendo l’art. 158bis “Approvazione dei progetti degli interventi e individuazione dell’Autorità espropriante”, che dispone che i progetti definitivi delle opere e degli interventi previsti nei Piani di Investimento compresi nei Piani d’Ambito sono approvati dagli Enti di Governo degli Ambiti, ovvero, in Regione Emilia Romagna, da ATERSIR;
- la deliberazione del Consiglio d’Ambito n. 70 del 12 dicembre 2016 con la quale è stato approvato il “Regolamento per l’approvazione dei progetti definitivi delle opere e degli interventi previsti nei piani di investimento compresi nei Piani d’ambito di cui all’art. 158bis del D.Lgs. 152/2006 e s.m.i.”;

richiamato inoltre l’addendum alla Convenzione di servizio (delibera del Consiglio d’Ambito n. 25 del 13/07/2015, come rettificata con delibera n. 38 del 26/08/2015) con il quale è stato delegato, ai sensi del comma 3 dell’art. 158bis del D. Lgs.152/2006, da ATERSIR al Gestore Hera Spa l’esercizio di tutti i poteri espropriativi, compresi i poteri ablatori di natura interinale e/o temporanea, ad esclusione della indizione e conduzione della Conferenza di Servizi finalizzata, ove necessario, all’apposizione del vincolo preordinato all’esproprio e, congiuntamente o disgiuntamente, all’adozione dell’atto conclusivo di approvazione del progetto definitivo con contestuale dichiarazione di pubblica utilità dell’opera o dell’intervento;

vista l’istanza presentata da HERA Spa, agli atti di questa Agenzia (PG.AT/2020/0005372 del 22/07/2020), inerente alla richiesta di approvazione ai sensi dell’art. 158bis del D.Lgs.

152/2006 del progetto definitivo “Adeguamento del sistema fognario depurativo degli agglomerati di Montecenere Nord e Montecenere-Casa Zagaglia” nel comune di Lama Mocogno (MO), che consiste nella realizzazione di un impianto di depurazione a biorulli da 750 AE in sostituzione della fossa Imhoff di Montecenere Nord, un sollevamento fognario in località Case Zagaglia e una condotta premente che colletta i reflui della località Case Zagaglia sulla rete fognaria di Montecenere Nord;

dato atto che:

- il progetto definitivo “Adeguamento del sistema fognario depurativo degli agglomerati di Montecenere Nord e Montecenere-Casa Zagaglia” nel comune di Lama Mocogno (MO), è previsto nei programmi degli interventi 2020-2023 del SII approvati dal Consiglio Locale di Modena ed individuato dal seguente ID Atersir: 2014MOHA0036;
- il Responsabile del Procedimento del gestore del SII HERA Spa, nella persona di Luca Migliori, con certificazione in atti al PG.AT/2020/0005371 del 22/07/2020, ha attestato che il progetto è stato elaborato nel rispetto delle leggi e dei regolamenti su LLPP e degli strumenti urbanistici e che è stato avviato l'esame circa la conformità ambientale, paesaggistica, territoriale e urbanistica dell'intervento, seguendo l'elenco disposto dall'art.9 della LR 15/2013 comma 3;

rilevato che:

- l'intervento, in base alle risultanze catastali, interessa fondi di privati nel comune di Lama Mocogno, per i quali il gestore ha dichiarato che non è stato possibile raggiungere un accordo bonario e pertanto si rende necessaria una procedura espropriativa, comportante l'apposizione del vincolo preordinato all'esproprio/occupazione/servitù sul PSC del Comune di Lama Mocogno;
- in merito alla localizzazione del nuovo depuratore, la proposta progettuale del proponente prevede l'attivazione di un ulteriore procedimento di variante urbanistica al PSC del Comune di Lama Mocogno, ai fini di aggiornare le tavole di Piano, ricollocando la simbologia relativa agli impianti e rappresentando più coerentemente le fasce di rispetto;
- ATERSIR, in esito alle conclusioni della prima seduta, ha provveduto ad attivare, condurre e portare a termine le procedure di pubblicazione dell'avviso e di deposito del progetto definitivo in relazione alla variante urbanistica al PSC del Comune di Lama Mocogno e che, nell'ambito di tale procedimento:
 - la pubblicazione del suddetto avviso sul BURERT è avvenuta sul bollettino n.35 del 17/02/2021;
 - non sono pervenute osservazioni relative alla variante urbanistica al PSC del Comune di Lama Mocogno;

- ATERSIR, a seguito del parere favorevole espresso durante la prima seduta della Conferenza dei Servizi, ha rilasciato ad HERA Spa, con nota prot. PG.AT/2020/0007682 del 22/10/2020, nulla osta all'avvio del procedimento espropriativo, in quanto soggetto delegato ai sensi dell'art. 158 bis del D. Lgs. 152/2006;
- HERA Spa, con nota acquisita con prot PG.AT/2021/0006092 del 02/07/2021, ha attestato la regolarità dell'avvio del procedimento espropriativo ai privati proprietari, ha comunicato che sono state inviate le comunicazioni di avvio del procedimento espropriativo ai privati proprietari e sono pervenute osservazioni in merito al progetto;
- nel corso della terza seduta la Conferenza di servizi ha approvato le controdeduzioni alle osservazioni presentate;

considerato quindi che:

- con nota prot. PG.AT/2020/0006636 del 10/09/2020 è stata indetta dal Responsabile ad interim Area Servizio Idrico Integrato Ing. Vito Belladonna la Conferenza di Servizi, ai sensi della L. 241/1990, volta all'approvazione del progetto definitivo "Adeguamento del sistema fognario depurativo degli agglomerati di Montecenere Nord e Montecenere-Casa Zagaglia" nel Comune di Lama Mocogno (MO), intervento inserito nel programma degli interventi 2015-2019 e 2020-2023 del SII approvato dal Consiglio Locale di Modena ed individuato dal seguente ID Atersir: 2014MOHA0036;
- la prima seduta della Conferenza di Servizi si è tenuta in data 9/10/2020 e che il verbale della stessa è stato trasmesso agli Enti ed alle Aziende convocate, con nota PG.AT/2020/0007508 del 15/10/2020;
- la seconda seduta della Conferenza di Servizi si è tenuta in data 11/08/2021 e che il verbale della stessa è stato trasmesso agli Enti ed alle Aziende convocate, con nota PG.AT/2021/0007560 del 18/08/2021;
- la terza seduta della Conferenza di Servizi si è tenuta in data 28/09/2021 e che il verbale della stessa è stato trasmesso agli Enti ed alle Aziende convocate, con nota PG.AT/2021/0008885 del 01/10/2021;
- la quarta seduta della Conferenza di Servizi si è tenuta in data 14/01/2022 e che il verbale della stessa è stato trasmesso agli Enti ed alle Aziende convocate, con nota PG.AT/2022/0000340 del 18/01/2022;

considerato inoltre che, nell'ambito della Conferenza di Servizi sono stati acquisiti/espressi i pareri, autorizzazioni, concessioni, nulla osta o atti di assenso necessari al rilascio del titolo abilitativo alla esecuzione dell'opera, elencati nella parte dispositiva del presente atto;

considerato infine che:

- la Conferenza di Servizi si è conclusa esprimendo parere favorevole all'approvazione del progetto definitivo ed alla redazione dell'atto da parte di ATERSIR comportante titolo abilitativo alla realizzazione delle opere, variante al PSC del Comune Lama Mocogno, apposizione del vincolo preordinato all'esproprio/occupazione/servitù e contestuale dichiarazione di pubblica utilità delle opere con le prescrizioni contenute nei singoli pareri degli Enti coinvolti allegati al presente atto;
- il progetto definitivo è accompagnato dagli elaborati planimetrici in cui sono individuate le aree interessate dall'apposizione del vincolo preordinato all'esproprio/asservimento e occupazione temporanea, e dal piano particellare di esproprio in cui sono indicati i nominativi dei proprietari secondo le risultanze dei registri catastali;

rilevato che sussistono le condizioni per l'approvazione del progetto;

ritenuto di procedere all'approvazione del progetto definitivo "Adeguamento del sistema fognario depurativo degli agglomerati di Montecenere Nord e Montecenere-Casa Zagaglia" nel Comune di Lama Mocogno (MO), con le prescrizioni definite nell'ambito della Conferenza di Servizi;

richiamata la Legge della Regione Emilia-Romagna 30 luglio 2013, n. 15 "Semplificazione della disciplina edilizia";

ritenuto che l'istruttoria preordinata all'emanazione del presente atto consente di attestarne la regolarità e la correttezza ai sensi e per gli effetti di quanto dispone l'art. 147 bis del D.Lgs. 267/2000;

D E T E R M I N A

1. le premesse formano parte integrante e sostanziale del presente atto;
2. di approvare, ai sensi dell'art. 158 bis del D.Lgs. 152/06 152, il progetto definitivo "Adeguamento del sistema fognario depurativo degli agglomerati di Montecenere Nord e Montecenere-Casa Zagaglia" nel Comune di Lama Mocogno (MO), costituito dagli elaborati elencati in **Allegato 1** e conservati agli atti di questa Agenzia al PG.AT/2020/0005372 del 22/07/2020, PG.AT/2020/0006164 del 26/08/2020, PG.AT/2020/0006952 del 24/09/2020, PG.AT/2020/0008397 del 23/11/2020 e PG.AT/2021/0008567 del 21/09/2021 prescrivendo che il gestore del SII HERA Spa dovrà attenersi alle raccomandazioni, indicazioni e prescrizioni riportate nelle autorizzazioni, nulla osta, concessioni, pareri rilasciati dagli Enti/Amministrazioni/Società richiamati e allegati alla presente determinazione di cui costituiscono parte integrante;
3. di dare atto che ai sensi dell'art. 158bis del D.Lgs. 152/06, la presente determinazione costituisce titolo abilitativo all'esecuzione dell'opera, e comprende e/o sostituisce a tutti gli effetti le seguenti autorizzazioni, concessioni, nulla osta o atti di assenso, acquisiti ovvero espressi in sede di Conferenza, nel rispetto delle prescrizioni ivi indicate:

Il Comune di Lama Mocogno:

- a. con la Delibera del Consiglio Comunale n. 27 del 23/10/2021, acquisita con PG.AT/2021/0011061 del 07/12/2021 (**Allegato 2**), ha espresso parere favorevole alla variante della propria strumentazione urbanistica locale (PSC-RUE) necessaria per l'esecuzione delle opere in oggetto, e di approvare contestualmente la deroga puntuale alle distanze dalla viabilità pubblica previste dall'art.41, delle Norme Tecniche di Attuazione del PSC del Comune di Lama Mocogno, al fine della realizzazione delle opere previste;
- b. con il parere del 09/12/2021, acquisito con PG.AT/2021/0011121 del 09/12/2021 (**Allegato 3**), esprime parere favorevole in merito al titolo edilizio ai sensi della LR 15/2013 e DPR 380/2001, autorizza Hera Spa ad eseguire quanto necessario per le opere in relazione a scavi su strade di competenza comunale come da progetto definitivo presentato e stabilisce che si dovrà concordare preventivamente con l'Ufficio Tecnico Comunale l'iter istruttorio e autorizzativo al fine dell'emissione di apposita Ordinanza per la regolamentazione del transito veicolare.

L'**Unione Comuni del Frignano** ha espresso verbalmente il parere favorevole alle opere nel corso della seduta del 28/09/2021, chiedendo al proponente di presentare regolare istanza per l'ottenimento dell'Autorizzazione inerente il vincolo idrogeologico.

Nel corso della seduta del 28/09/2021 la **Provincia di Modena**, preso atto dei pareri favorevoli sulla variante urbanistica di AUSL Modena (Parere del 13/04/2021, acquisito con PG.AT/2021/0003592 del 13/04/2021, **Allegato 4**) e ARPAE ST Modena (Parere Pratica n. 10152/2021, acquisto con PG.AT/2021/0003467 del 07/04/2021, **Allegato 5**) e a seguito dell'espressione favorevole dell'Unione Comuni del Frignano, ha espresso parere favorevole alla variante urbanistica, agli aspetti inerenti alla riduzione del rischio sismico di cui all'art. 5 della LR 19/2008 ed alla valutazione di sostenibilità ambientale e territoriale, facendo proprie le relative prescrizioni. Nel parere ARPAE si suggerisce, per la stazione di sollevamento e il futuro impianto di depurazione, la realizzazione di una fascia a siepe verde a circoscrivere l'area, così da minimizzare ulteriormente i già ridotti impatti connessi alla realizzazione degli impianti.

La **Soprintendenza Archeologia, Belle Arti e Paesaggio per le province di Bologna, Modena Reggio Emilia e Ferrara** ha rilasciato l'autorizzazione ai lavori con prescrizioni (controllo archeologico in corso d'opera), Prot. 8181 del 10/04/2019, acquisita con PG.AT/2020/0005371 del 22/07/2020 (**Allegato 6**).

Atersir ha espresso verbalmente il parere favorevole alla modifica della perimetrazione dei due agglomerati Montecenere Nord (AMO0046) e Casa Zagaglia (AMO0855) (**Allegato 7**) nel corso della seduta del 11/08/2021. Atersir richiede di prevedere nel progetto esecutivo l'impermeabilizzazione della camera di accumulo della stazione di sollevamento.

4. di dare atto che, ai sensi dell'art. 158 bis del D.Lgs. 152/06, l'approvazione del progetto di cui trattasi comporta varianti al PSC del Comune di Lama Mocogno (MO), apposizione del vincolo preordinato all'esproprio/occupazione/servitù e contestuale dichiarazione di pubblica utilità delle opere, così come descritto nelle premesse;
5. di dare atto che ATERSIR, con addendum alla convenzione di servizio (delibera del Consiglio d'Ambito n. 25 del 13/07/2015, come rettificata con delibera n. 38 del 26/08/2015), ha delegato, ai sensi del comma 3 dell'art. 158 bis del D. Lgs.152/2006, il Gestore Hera Spa all'esercizio di tutti i poteri espropriativi, compresi i poteri ablatori di natura interinale e/o temporanea, ad esclusione della indizione e conduzione della Conferenza di Servizi finalizzata, ove necessario, all'apposizione del vincolo preordinato all'esproprio e, congiuntamente o disgiuntamente, all'adozione dell'atto conclusivo di approvazione del progetto definitivo con contestuale dichiarazione di pubblica utilità dell'opera o dell'intervento e pertanto di dare atto che l'espletamento di tutte le ulteriori operazioni inerenti il procedimento espropriativo relativo al progetto "Adeguamento del sistema fognario depurativo degli agglomerati di Montecenere Nord e Montecenere-Casa Zagaglia" nel Comune di Lama Mocogno (MO), sarà a carico di Hera Spa;
6. di allegare al presente atto il modulo di asseverazione in materia sismica MUR A.1/D.1 acquisito con PG.AT/2020/0005371 del 22/07/2020 (**Allegato 8**) e di dare atto che i lavori previsti dal titolo abilitativo non possono essere iniziati fino a quando non sia stata rilasciata l'autorizzazione sismica preventiva o effettuato il deposito del progetto esecutivo riguardante le strutture nei casi previsti dalla legge;
7. di fare salve le norme e i regolamenti comunali, nonché le norme in materia di requisiti igienico-sanitari, salute pubblica e degli ambienti di lavoro, la normativa tecnica per le costruzioni e le prescrizioni sismiche contenute negli strumenti di pianificazione territoriale ed urbanistica, le norme e le autorizzazioni in materia di scarichi idrici, emissioni in atmosfera, prevenzione incendi, rumore, sicurezza e tutte le altre disposizioni di pertinenza, non espressamente indicate nel presente atto, previste dalle normative vigenti per l'esecuzione dei lavori e la gestione dell'opera;
8. di attestare la regolarità e correttezza amministrativa del presente atto;
9. di trasmettere il presente provvedimento agli uffici di competenza per gli atti connessi e conseguenti.

Il Dirigente
Area Servizio Idrico Integrato
Ing. Marialuisa Campani
(documento firmato digitalmente)

Allegati:

- Allegato 1:** Elenco elaborati di progetto
- Allegato 2:** Delibera n. 27 del 23/10/2021 del Consiglio Comunale di Lama Mocogno
- Allegato 3:** Parere favorevole del 09/12/2021 del Comune di Lama Mocogno
- Allegato 4:** Parere favorevole su variante urbanistica Pratica n. 10152/2021 di ARPAE Emilia-Romagna
- Allegato 5:** Parere favorevole su variante urbanistica del 13/04/2021 di AUSL Modena
- Allegato 6:** Parere favorevole della Soprintendenza Archeologica, Belle Arti e Paesaggio per le province di Bologna, Modena Reggio Emilia e Ferrara Prot. 8181 del 10/04/2019
- Allegato 7:** Modifica della perimetrazione degli agglomerati Montecenere Nord (AMO0046) e Casa Zagaglia (AMO0855)
- Allegato 8:** MUR A.1/D.1

ALLEGATO 1

ELENCO ELABORATI

Acquisiti con PG.AT/2020/0005372 del 22/07/2020, salvo:

(a) acquisiti con PG.AT/2020/0006164 del 26/08/2020

(b) acquisiti con PG.AT/2020/0006952 del 24/09/2020

(c) acquisiti con PG.AT/2020/0008397 del 23/11/2020

(d) acquisiti con PG.AT/2021/0008567 del 21/09/2021

(a*) L'elaborato DG00PG0005 Agglomerato di progetto è sostituito da "ALL7 Montecenere_futuro" alla Determina, acquisito nel corso della seconda seduta della CDS

GENERALI

- DG00LG0001 Elenco elaborati **(c)**
- DG00RG0001 Relazione generale
- CX00RL0001 Relazione geologica **(c)**
- CX00RL0004 Seconda_Integraz_rel_geol. **(d)**
- CH00RD0001 Relazione idraulica
- DG00BG0001 Documentazione fotografica
- DG00PG0001 Planimetria generale dello stato di fatto del depuratore
- DG00PG0002 Planimetria generale dello stato di progetto del depuratore
- DG00PG0003 Planimetria delle demolizioni e nuove costruzioni
- DG00PG0005 Agglomerato di progetto **(a*)**
- DP00LH0001 Elenco prezzi unitari
- DP00KH0001 Computo metrico estimativo
- DP00LH0002 Quadro economico
- DG00RG0002 Prime indicazioni sulla sicurezza in cantiere
- DG00RG0003 Cronoprogramma
- DG00RG0004 Relazione illustrativa di variante **(a)**
- DG00PG0004 Planimetria - Corografia C.T.R. 1:5000
- DG00PV0001 Planimetria catastale **(a)**
- DA00PS0001 Planimetria - Inquadramento urbanistico (PSC)
- DA00PS0002 Planimetria vincoli - Tav. 1 di 2
- DA00PS0003 Planimetria vincoli - Tav. 2 di 2
- DA00PS0004 Planimetria PSC - ante e post operam
- DG00PT0001 Rilievi plano-altimetrici
- CX00RL0002 Piano utilizzo terre e rocce da scavo
- DA00RG0001 Relazione di compatibilità ambientale
- DA00RG0002 Relazione di impatto acustico
- DG00VL0001 Piano Particellare **(c)**
- DG00TP0001 Monografia dei capisaldi
- DG00PV0002 Alternative_di_progetto_su_plan_catastale **(d)**
- DG00RG0005 Rapporto_preliminare_di_VAS_VALSAT **(b)**

PROCESSO

- DG00RP0001 Relazione tecnica-illustrativa di processo
- HW00PD0001 Profilo idraulico
- HW51DP0001 PFD

HW51DP0002 P&ID
HW51DP0003 Legenda P&ID
HW51PG0001 Layout apparecchiature -Sollevamento iniziale
HW51PG0002 Layout apparecchiature - Biodischi
HW51PG0003 Layout apparecchiature - Sedimentatori Dortmund
HW51PG0004 Layout apparecchiature - Locale tecnico
HW51PG0005 Layout apparecchiature - Sollevamento "Casa Zagaglia"
DG00LG0002 Elenchi apparecchiature elettromeccaniche - strumenti
HW51PP0001 Planimetria tubazioni - Stato di fatto
HW51PP0002 Planimetria tubazioni - Stato di progetto

CIVILI

DG00RN0001 Relazione geotecnica
CX00RS0001 Modellazione sismica e analisi risposta sismica locale
CX00RS0002 Relazione presismica (All.A ai sensi DGR E.R.1373/2011)
CU00PG0001 Sezioni di impianto e scavo
DA00PG0001 Planimetria generale con opere a verde, sistemazioni esterne e viabilità
DA00PG0002 Depuratore -Strada di servizio
DA00PG0003 Depuratore - Strada di accesso
DA00PG0004 Depuratore -Opere murarie - Sollevamento iniziale
DA00PG0005 Depuratore - Opere murarie - Biodischi
DA00PG0006 Depuratore - Opere murarie - Sedimentatori Dortmund
DA00PG0007 Depuratore - Opere murarie - Locale tecnico
DA00PG0008 Depuratore - Opere murarie - Opere varie
DA00PG0009 Sollevamento_casa_Zagaglia_opere_murarie **(d)**
DG00RG0003 Relazione paesaggistica - Fotoinserimenti

ELETTRICI

EX00RE0001 Relazione opere elettriche e automazione Nuovo depuratore
EX00RE0002 Elenco utenze - Nuovo depuratore
EX00DE0001 Schema elettrico unifilare d'impianto - Nuovo depuratore
EX00PE0001 Planimetria opere elettriche - Nuovo depuratore
EX00RE0003 Relazione opere elettriche e automazione - Sollevamento Zagaglia
EX00RE0004 Elenco utenze - Sollevamento Zagaglia
EX00DE0002 Schema elettrico unifilare d'impianto - Sollevamento Zagaglia
EX00PE0002 Planimetria opere elettriche - Sollevamento Zagaglia

RETE

DG00PG0005 Sollevamento "Casa Zagaglia" - planimetria di progetto
DG00PD0001 Sollevamento "Casa Zagaglia" - Profili altimetrici
DG00PG0006 Planimetria interferenze
CU00PG0002 Sezioni di scavo tipo e particolari costruttivi
DG00PG0007 Planimetria sottoservizi



COMUNE DI LAMA MOCOGNO
(Provincia di Modena)
DELIBERAZIONE DI CONSIGLIO

N. 27

Per determinazione del Sindaco ai sensi dell'art. 39 comma 3 del D.Lgs. 18/8/2000 n. 267 si è riunito il Consiglio Comunale nella solita sala del Palazzo Municipale, **nell'anno 2021**, addì **23** del mese di **ottobre** alle ore **11:30**, in adunanza STRAORDINARIA PRIMA CONVOCAZIONE previo invio di invito scritto a domicilio, nei modi e termini di cui agli artt. 11 e 12 del regolamento del Consiglio comunale.

Fatto l'appello nominale risultano:

		Presenti/Assenti
PASINI GIOVANNI BATTISTA	SINDACO	Presente
CANOVI FABIO	VICESINDACO	Presente
BALLOTTI FABIO	CONSIGLIERE	Presente
CAVALLETTI WAINER	CONSIGLIERE	Presente
BURGONI RICCARDO	CONSIGLIERE	Presente
MENANI ANGELO	CONSIGLIERE	Presente
BENASSI STEFANIA	CONSIGLIERE	Presente
TAZZIOLI STEFANO	CONSIGLIERE	Assente
GALLI VINCENZO	CONSIGLIERE	Presente
RICCHI FILIPPO	CONSIGLIERE	Presente
BOILINI IVANO	CONSIGLIERE	Assente

Consiglieri presenti n. 9

Partecipa alla seduta il Vice Segretario Dott.ssa ANTONIONI ANNALISA.

Il Sig. PASINI GIOVANNI BATTISTA, Sindaco assume la Presidenza ai sensi dell'art. 39, comma 3, del D.Lgs. 18/8/2000 n. 267 dell'adunanza e riconosce la legalità dichiarata aperta la seduta, designando a scrutatori i Sigg. Cavalletti Wainer, Burgoni Riccardo, Ricchi Filippo.

L'ordine del giorno diramato ai Consiglieri ai sensi degli artt. 11, 12 e 13 del regolamento del Consiglio comunale porta la trattazione dell'oggetto sottoindicato, coi documenti necessari.

OGGETTO

SERVIZIO IDRICO INTEGRATO - ART. 158BIS DEL D.LGS. 152/2006. PROCEDIMENTO DI APPROVAZIONE DEL PROGETTO DEFINITIVO "ADEGUAMENTO DEL SISTEMA FOGNARIO DEPURATIVO DEGLI AGGLOMERATI DI MONTECENERE NORD E MONTECENERE - CASA ZAGAGLIA" NEL COMUNE DI LAMA MOCOGNO (MO) COMPORTANTE TITOLO ABILITATIVO ALLA REALIZZAZIONE DELLE OPERE, VARIANTE AL PSC DEL COMUNE DI LAMA MOCOGNO, APPOSIZIONE DEL VINCOLO PREORDINATO ALL'ESPROPRIO/OCCUPAZIONE/SERVITU' E CONTESTUALE DICHIARAZIONE DI PUBBLICA UTILITA' DELLE OPERE.



RICHIAMATO il D.Lgs. 03 aprile 2006, n. 152 recante “Norme in materia ambientale”, come modificato dalla Legge 11 novembre 2014, n. 164, ed in particolare l’articolo 158 bis “Approvazione dei progetti degli interventi e individuazione dell’autorità espropriante”;

DATO ATTO che:

- la normativa sopra richiamata dispone che i progetti definitivi delle opere e degli interventi previsti nei Piani di Investimento compresi nei Piani d’Ambito, di cui all’art. 149 del D.Lgs. 152/2006, siano approvati dagli enti di governo degli ambiti;
- la stessa normativa, inoltre, dispone che gli enti di governo degli ambiti, per l’approvazione dei suddetti progetti, provvedano alla convocazione di apposita Conferenza dei Servizi ai sensi dell’art. 14 e segg. della L. 241/90. L’approvazione del progetto definitivo comporta, inoltre, dichiarazione di pubblica utilità, apposizione del vincolo preordinato all’esproprio (occupazione- servitù), costituisce titolo abilitativo e, ove occorra, variante alla pianificazione urbanistica e territoriale, esclusi i piani paesaggistici;

RILEVATO:

- che l’intervento in oggetto è disciplinato dall’Art. 53 comma 3 LR 24.2017; che con nota prot. PG.AT/2020/0006636 del 10/09/2020 è stata indetta dal Responsabile ad interim Area Servizio Idrico Integrato Ing. Vito Belladonna la Conferenza di Servizi, ai sensi della L. 241/1990, volta all’approvazione del progetto definitivo “Adeguamento del sistema fognario depurativo degli agglomerati di Montecenere Nord e Montecenere-Casa Zagaglia” nel Comune di Lama Mocogno (MO), intervento inserito nel programma degli interventi 2015-2019 del SII approvato dal Consiglio Locale di Modena ed individuato dal seguente ID Atersir: 2014MOHA0036;
- che la prima seduta della Conferenza di Servizi si è tenuta in data 9/10/2020 e che il verbale della stessa è stato trasmesso agli Enti ed alle Aziende convocate, con nota PG.AT/2020/0007508 del 15/10/2020;
- che la seconda seduta della Conferenza di Servizi si è tenuta in data 11/08/2021 e che il verbale della stessa è stato trasmesso agli Enti ed alle Aziende convocate, con nota PG.AT/2021/0007560 del 18/08/2021;
- che la terza seduta della Conferenza di Servizi si è tenuta in data 28/09/2021 e che il verbale della stessa è stato trasmesso a questo Comune in data 01-10-2021 con prot. PG.AT/2021/0008885 ed acquisito agli atti dell’ente con protocollo n. 4560;
- che il progetto consiste nella realizzazione di un impianto di depurazione a biorulli da 750 AE in sostituzione della fossa Imhoff di Montecenere Nord, un sollevamento fognario in località Case Zagaglia e una condotta premente che colletta i reflui della località Case Zagaglia sulla rete fognaria di Montecenere Nord;
- che l’intervento risponde alle prescrizioni delle DGR Emilia-Romagna 201/2016 e 569/2019 che richiedono l’adeguamento degli agglomerati tra 200 e 2000 AE entro il 31/12/2021. Il presente progetto riguarda l’adeguamento degli agglomerati di Montecenere Nord e Montecenere Case Zagaglia e si pone l’obiettivo di garantire un più elevato standard qualitativo di sicurezza ed efficienza nel tempo dell’impianto;

- che l’intervento, in base alle risultanze catastali, interessa fondi di privati nel comune di Lama Mocogno, per le quali il gestore ha dichiarato che non è stato possibile raggiungere un accordo bonario e pertanto si rende necessaria una procedura espropriativa, comportante

l'apposizione del vincolo preordinato all'esproprio/occupazione/servitù sul PSC del Comune di Lama Mocogno;

- che, in merito alla localizzazione del nuovo depuratore, la proposta progettuale del proponente prevede l'attivazione di un ulteriore procedimento di variante urbanistica al PSC del Comune di Lama Mocogno, ai fini di aggiornare le tavole di Piano, ricollocando la simbologia relativa agli impianti e rappresentando più coerentemente le fasce di rispetto;
- che ATERSIR, in esito alle conclusioni della prima seduta, ha provveduto ad attivare, condurre e portare a termine le procedure di pubblicazione dell'avviso e di deposito del progetto definitivo in relazione alla variante urbanistica al PSC del Comune di Lama Mocogno e che, nell'ambito di tale procedimento:
 - la pubblicazione del suddetto avviso sul BURERT è avvenuta sul bollettino n.35 del 17.02.2021;
 - non sono pervenute osservazioni relative alla variante urbanistica al PSC del Comune di Lama Mocogno;
- che ATERSIR, a seguito del parere favorevole espresso durante la prima seduta della Conferenza dei Servizi, ha rilasciato ad HERA SpA, con nota prot. PG.AT/2020/0007682 del 22/10/2020, nulla osta all'avvio del procedimento espropriativo, in quanto soggetto delegato ai sensi dell'art. 158 bis del D.Lgs. 152/2006;
- che HERA SpA, con nota acquisita con prot. PG.AT/2021/0006092 del 02/07/2021, ha attestato la regolarità dell'avvio del procedimento espropriativo ai privati proprietari, ha comunicato che sono state inviate le comunicazioni di avvio del procedimento espropriativo ai privati proprietari e sono pervenute osservazioni in merito al progetto;

RILEVATO:

- che in data 28 settembre 2021 si è svolta la 3° Conferenza dei servizi decisoria ad oggetto: "Servizio Idrico Integrato – art. 158bis del D.Lgs. 152/2006. Procedimento di approvazione del progetto definitivo "Adeguamento del sistema fognario depurativo degli agglomerati di Montecenere Nord e Montecenere-Casa Zagaglia" nel comune di Lama Mocogno (MO) comportante titolo abilitativo alla realizzazione delle opere, variante al PSC del Comune di Lama Mocogno, apposizione del vincolo preordinato all'esproprio / occupazione / servitù e contestuale dichiarazione di pubblica utilità delle opere;
- che in sede di Conferenza dei Servizi La Provincia di Modena, a seguito dell'espressione favorevole dell'Unione Comuni del Frignano in merito al vincolo idrogeologico, e preso atto dei pareri di ARPAE e AUSL Modena, esprime parere favorevole alla variante urbanistica, agli aspetti inerenti alla riduzione del rischio sismico di cui all'art. 5 della LR. 19/2008 ed alla valutazione di sostenibilità ambientale e territoriale, facendo proprie le relative prescrizioni;
- che il Parere favorevole di Arpae Sezione di Modena - Servizio Territoriale - Distretto Area Centro Modena, su variante urbanistica propedeutico al Parere della Provincia di MO - Parere favorevole Pratica n. 10152/2021- suggerisce, per la stazione di sollevamento e il futuro impianto di depurazione, la realizzazione di una fascia a siepe verde a circoscrivere l'area, così da minimizzare ulteriormente i già ridotti impatti connessi alla realizzazione degli impianti;

PRESO ATTO:

- del Parere della AUSL di Modena: Parere favorevole del 13/04/2021 acquisito con PG.AT/2021/0003592 del 13/04/2021;
- del parere rilasciato dalla Soprintendenza per i beni Archeologici: Autorizzazione ai lavori, con prescrizioni, Prot. 8181 del 10/04/2019, PG.AT/2020/0005371 del 22/07/2021;

- del parere favorevole Atersir relativo ai nuovi agglomerati, espresso verbalmente nel corso della seconda seduta di Conferenza dei Servizi;

CONSIDERATO che:

- il Comune di Lama Mocogno, preso atto dei pareri favorevoli della Provincia di Modena e dell'Unione dei Comuni del Frignano, ha dichiarato verbalmente nel corso della seduta che si esprimerà nel primo consiglio utile e produrrà i pareri necessari;
- il Comune dichiara inoltre che l'area dell'intervento non è soggetta a vincoli paesaggistici di cui al D.Lgs. 42/2004.
- l'art. 41 delle NTA del PSC di Lama Mocogno prevede che non siano ammissibili nuove edificazioni entro i 10 metri dal ciglio stradale, e che viene pertanto rilevata la necessità di predisporre apposita puntuale deroga con riferimento ai manufatti in progetto;

PRESO ATTO del Parere favorevole della Commissione per la Qualità Architettonica ed il Paesaggio in data 05/10/2021 con le seguenti prescrizioni: "Favorevole a condizione che la mitigazione per l'impianto di depurazione e l'impianto di sollevamento sia ottenuta attraverso l'utilizzo di piante autoctone diversificate per qualità e fogge";

CONSIDERATO che:

- il comune di Lama Mocogno deve manifestare il parere preventivo alla variante urbanistica del proprio strumento urbanistico per l'esecuzione dell'intervento di cui trattasi;
- tale competenza, trattandosi di parere che incide sulla strumentazione urbanistica locale, è attribuita al Consiglio Comunale ai sensi dell'art. 42 comma 2 lett. b) del D.Lgs. 18/08/2000, n. 267 recante "Testo unico delle leggi sull'ordinamento degli enti locali";

RITENUTO che l'opera rivesta particolare importanza per la comunità locale, in quanto la "realizzazione di un impianto di depurazione a biorulli da 750 AE in sostituzione della fossa Imhoff di Montecenere Nord, un sollevamento fognario in località Case Zagaglia e una condotta premente che colletta i reflui della località Case Zagaglia sulla rete fognaria di Montecenere Nord risolverà la problematica della rete fognaria della frazione, attualmente dotata di sistema di trattamento reflui non appropriato ai sensi della vigente normativa nazionale e regionale;

VISTI gli elaborati progettuali redatti da HERA Tech srl, (intervento inserito nel programma degli interventi 2015-2019 del SII approvato dal Consiglio Locale di Modena ed individuato dal seguente ID Atersir: 2014MOHA00362;

RILEVATO che l'area individuata per l'ubicazione dell'impianto è attualmente classificata nel vigente Piano Strutturale Comunale approvato con deliberazione di Consiglio Comunale n.39 in data 11/09/2009 e nel RUE approvato con deliberazione di Consiglio Comunale n. 26 del 22/04/2009:

- AMBITO AGRICOLO DI RILIEVO PAESAGGISTICO (art.80 NTA) PER L'AREA DEL DEPURATORE - come "*Fascia di rispetto dei depuratori esistenti/in progetto*" e "*Fascia di rispetto fosse imhoff esistenti/in progetto*", per cui occorre aggiornare e ricollocare la simbologia riportata nelle tavole di Piano relative eliminando la simbologia "*Fosse Imhoff esistenti*" e "*Impianto di depurazione in progetto*" e sostituendola con "*Impianto di depurazione esistente*"
- E AMBITO AGRICOLO DI RILIEVO PAESAGGISTICO (art.80 NTA) PER L'AREA DELL'MPIANTO DI SOLLEVAMENTO di Casa Zagaglia, insistente anche, per una porzione di condotta interrata, su di un'area classificata come "*Ambiti urbani consolidati ad*

Riproduzione cartacea del documento informatico sottoscritto digitalmente da

PASINI GIOVANNI BATTISTA il 29/11/2021 16:10:51

ANTONIONI ANNALISA il 29/11/2021 10:55:08 ai sensi dell'art. 20 e 23 del D.lgs 82/2005

DELIBERA DI CONSIGLIO: 2021 / 27 del 23/10/2021

evoluzione non pianificata con morfologia definita” (art. 67 delle NTA). Tale condotta insiste inoltre su di un’area interessata da fascia di pertinenza dell’elettrodotto MT;

RITENUTA la realizzazione del nuovo sollevamento “Casa Zagaglia” compatibile con le aree su cui insiste;

CONSIDERATO che la viabilità pubblica esistente a valle dell’area in cui è prevista la localizzazione dell’impianto di sollevamento “Casa Zagaglia”, è classificata come “Viabilità Storica”;

CONSIDERATO altresì che l’art. 41 delle NTA del PSC di Lama Mocogno prevede, in presenza di tale classificazione, che non siano ammissibili nuove edificazioni entro i 10 metri dal ciglio stradale;

RITENUTO opportuno, anche in ragione della natura dell’intervento per il quale è prevista la realizzazione nel sottosuolo, di predisporre apposita puntuale deroga con riferimento ai manufatti in progetto;

RITENUTO che l’espressione del parere da parte di questa Amministrazione deve essere reso ai sensi dell’art. 158 bis del D.Lgs. 152/2006 e ss. mm. ii., in quanto il provvedimento unico, emanato a conclusione del procedimento, costituirà, fra l’altro, variazione allo strumento urbanistico vigente, ai sensi del medesimo art. 158 bis;

PRECISATO che il presente parere è reso unicamente in ordine alla compatibilità del progetto “realizzazione di un impianto di depurazione a biorulli da 750 AE in sostituzione della fossa Imhoff di Montecenere Nord, un sollevamento fognario in località Case Zagaglia e una condotta premente che colletta i reflui della località Case Zagaglia sulla rete fognaria di Montecenere Nord rispetto alla strumentazione urbanistica generale comunale vigente ed esula dai previsti e successivi pareri, nulla osta, autorizzazioni o atti di assenso, comunque denominati, in materia ambientale, sismica, idrogeologica o relativi alla interferenze ed attraversamenti con opere ed infrastrutture di proprietà o gestite da questa Amministrazione Comunale, nonché in materia di espropriazione per pubblica utilità;

RITENUTO, pertanto, di esprimere, per quanto di competenza, parere favorevole alla variante urbanistica sottesa alla realizzazione delle opere in parola, così come sopra richiamate;

PRECISATO che:

- sono a carico di HERA Spa tutti i costi relativi alla procedure di esproprio/occupazione temporanea delle aree interessate;
- l’intervento in questione trova copertura all’interno del budget Hera Spa anche per quanto attiene sia i costi di realizzazione dell’opera sia quelli di futura gestione dell’impianto, i quali saranno remunerati nella tariffa del Servizio Idrico Integrato gestito dalla stessa;

CONSIDERATO che la proposta di deliberazione non comporta riflessi diretti o indiretti sulla situazione economico-finanziaria o sul patrimonio dell’ente, ai sensi dell’ art. 49, comma 1, del D.Lgs. 267/2000;

SENTITI:

- l'illustrazione del punto da parte del Sindaco;
- l'intervento del capogruppo di minoranza Sig. Galli Vincenzo il quale richiama il dettato dell'art. 158 bis del codice dell'ambiente e la lettera degli abitanti di Montecenere; richiama altresì una perizia geologica al riguardo e ne legge stralci;
- la replica del Sindaco che asserisce che ci sono state ben tre conferenze di servizi al riguardo e che avranno senz'altro riguardo all'aspetto geologico e alla mitigazione dell'impianto con verde;
- il successivo intervento del capogruppo di minoranza in relazione alla procedura espropriativa;
- l'intervento del consigliere di minoranza Sig. Ricchi Filippo;

VISTI E RICHIAMATI:

- il D.Lgs. n. 152/2006 e ss. mm. ii.;
- l'art. 53, comma 3, L.R. 24/2017;
- la L.R. n. 47/78 e ss. mm. ii.;
- il D.lgs. n. 267/2000;
- lo Statuto Comunale;

VISTO il parere favorevole del Responsabile del Settore "Tecnico" per la regolarità tecnica, attestante la regolarità e correttezza dell'azione amministrativa, rilasciati ai sensi degli art.49, comma 1 e 147 bis, comma 1, del T.U. 267/2000 ordinamento EE.LL. ed agli atti del Comune;

Con 7 voti favorevoli e 2 contrari (Consiglieri di minoranza Sigg. Galli Vincenzo e Ricchi Filippo) espressi per alzata di mano (Consiglieri presenti e votanti n. 9);

DELIBERA

Per le motivazioni di cui in premessa e qui integralmente riportate:

- 1) di esprimere, per quanto di competenza e per la ragioni espresse in narrativa, sulla base di quanto disposto dall'art. 158 bis del D.Lgs. 152/2006 e ss. mm. ii., parere favorevole alla variante della propria strumentazione urbanistica locale (PSC-RUE) necessaria per

l'esecuzione delle opere di "realizzazione di un impianto di depurazione a biorulli da 750 AE in sostituzione della fossa Imhoff di Montecenere Nord, un sollevamento fognario in località Case Zagaglia e una condotta premente che colletta i reflui della località Case Zagaglia sulla rete fognaria di Montecenere Nord, come da progetto definitivo presentato da HERA tech srl, (intervento inserito nel programma degli interventi 2015-2019 del SII approvato dal Consiglio Locale di Modena ed individuato dal seguente ID Atersir: 2014MOHA00362), alle condizioni contenute nei pareri sopra elencati;

- 2) di approvare contestualmente la deroga puntuale alle distanze dalla viabilità pubblica previste dall'art.41, delle Norme Tecniche di Attuazione del PSC del Comune di Lama Mocogno, al fine della realizzazione delle opere previste;

- 3) di dare atto che, in base alle risultanze della Conferenza dei Servizi a cura di ATERSIR si procederà all'adozione degli eventuali successivi provvedimenti del caso; in particolare

l'esito favorevole della conferenza comporterà l'approvazione del progetto e contestualmente anche variante urbanistica;

- 4) di dare atto altresì che con il presente provvedimento viene costituita l'apposizione del vincolo preordinato all'esproprio / occupazione / servitù e contestuale dichiarazione di pubblica utilità delle opere di cui trattasi;
- 5) di dare atto che sono a carico di HERA Spa tutti i costi relativi alle procedure di esproprio/occupazione temporanea delle aree interessate;
- 6) di trasmettere copia della presente deliberazione al Settore "Tecnico" dell'Ente per i provvedimenti di competenza, nonché a tutti gli enti convocati alla Conferenza dei servizi per opportuna conoscenza;
- 7) di dare atto inoltre che il responsabile del procedimento è individuato nel Responsabile del Settore "Tecnico";
- 8) di ottemperare all'obbligo imposto dal D.Lgs. n. 33/2013 e s.m.i., della pubblicazione sul sito internet comunale nell'apposita sottosezione di primo livello denominata "Amministrazione Trasparente – Provvedimenti – Provvedimenti Organo Politico" e "Pianificazione e governo del territorio";
- 9) La presente deliberazione è dichiarata, con 7 voti favorevoli e 2 contrari (Consiglieri di minoranza Sigg. Galli e Ricchi) espressi in separata votazione mediante dichiarazionealzata di mano, immediatamente eseguibile, ai sensi e per gli effetti dell'art. 134, comma 4, del D.Lvo 18 agosto 2000, n. 267, stante l'urgenza di provvedere in merito.

La seduta termina alle ore 12:25

Letto, approvato e sottoscritto digitalmente ai sensi dell'art. 21 D.L.gs n 82/2005 e s.m.i.

IL PRESIDENTE

PASINI GIOVANNI BATTISTA

IL VICE SEGRETARIO

Dott.ssa ANTONIONI ANNALISA



COMUNE DI LAMA MOCOONO
Provincia di Modena
Via XXIV Maggio n. 4 - 41023 Lama Mocogno (MO)
Tel. 0536-44003 Fax 0536-44890

SETTORE TECNICO

Lama Mocogno 09/12/2021

ATERSIR
Agenzia Territoriale
dell'Emilia Romagna per
i servizi idrici e rifiuti
VIA Cairoli n° 8/F 3° piano
40121 BOLOGNA (BO)
e-mail: dgatersir@pec.atersir.emr.it

Oggetto: “Adeguamento del sistema fognario depurativo degli agglomerati di Montecenere Nord e Montecenere-Casa Zagaglia” nel comune di Lama Mocogno (MO) - Parere edilizio, nuova viabilità comunale, ambientale.

Premesso

- che il progetto consiste nella realizzazione di un impianto di depurazione a biorulli da 750 AE in sostituzione della fossa Imhoff di Montecenere Nord, un sollevamento fognario in località Case Zagaglia e una condotta premente che colletta i reflui della località Case Zagaglia sulla rete fognaria di Montecenere Nord;
- che l'intervento risponde alle prescrizioni delle DGR Emilia-Romagna 201/2016 e 569/2019 che richiedono l'adeguamento degli agglomerati tra 200 e 2000 AE entro il 31/12/2021. Il presente progetto riguarda l'adeguamento degli agglomerati di Montecenere Nord e Montecenere Case Zagaglia e si pone l'obiettivo di garantire un più elevato standard qualitativo di sicurezza ed efficienza nel tempo dell'impianto;

tutto ciò premesso

si esprime parere favorevole in merito al titolo edilizio ai sensi della LR 15.2013 e DPR 380/2001 che verrà assunto all'interno della procedura di Conferenza dei servizi ex art.14 co. 2 L. 241/1990;

DI AUTORIZZARE, per quanto di competenza e per la ragioni espresse in narrativa, HERA Spa ad eseguire quanto necessario per le opere di “Adeguamento del sistema fognario depurativo degli



agglomerati di Montecenere Nord e Montecenere-Casa Zagaglia” in relazione a scavi su strade di competenza comunale come da progetto definitivo presentato;

DI STABILIRE che, a seconda della tipologia di intervento da eseguire, si dovrà concordare preventivamente con l’Ufficio Tecnico Comunale l’iter istruttorio e autorizzativo al fine dell’emissione di apposita Ordinanza per la regolamentazione del transito veicolare;

DI STABILIRE che per ogni tipologia di lavoro e/o cantiere su strada o luogo di competenza comunale si dovrà comunque rispettare il vigente codice della strada approvato con D.Lgs. 30.4.1992 n. 285 e ss.mm.ii., il DM 81/2008 – sicurezza sul lavoro, il D.Lgs. n. 161 del 10 Agosto 2012 6 di 6 "Materiali da scavo" e D.Lgs. n. 152/2006 “Testo Unico dell’Ambiente” e s.m.e.i.;

IL RESPONSABILE DEL SETTORE TECNICO
Geom. Cirelli Massimiliano

Documento firmato digitalmente
secondo le normative vigenti



Pratica n. 10152/2021

All'ATERSIR
Ufficio Servizi Idrici

Al Comune di Lama Mocogno
Servizio urbanistica

e p.c.

All' Azienda U.S.L. di Modena
Dipartimento Sanità Pubblica
Servizio Igiene del Territorio
e dell'ambiente costruito
U.O. Pavullo n.F.

Alla Provincia di Modena
Servizio Pianificazione Territoriale

trasmessa via pec

Oggetto: Variante al vigente PSC per Progetto di adeguamento agglomerati Montecenere e Casa Zagaglia con realizzazione di stazione di sollevamento ed impianto di depurazione in località Montecenere, Comune di Lama Mocogno – Parere Arpae

Si riscontra con la presente la richiesta di parere igienico-sanitario ed ambientale pervenuta in data 11/03/2021 prot. 2797 da Agenzia Territoriale dell'Emilia-Romagna per i Servizi Idrici e Rifiuti inerente variante urbanistica necessaria all'approvazione del progetto di adeguamento del sistema fognario-depurativo della frazione di Montecenere.

Da quanto si evince dalla documentazione progettuale e tecnico-illustrativa allegata, il progetto prevede la dismissione delle fosse Imhoff esistenti a servizio degli agglomerati "Casa Zagaglia" (ex LAM09 Montecenere Rocca) e "Montecenere nord" (ex LAM03) e la realizzazione, rispettivamente, di una stazione di sollevamento in Via Case Unaldo e di un impianto di depurazione centralizzato di secondo livello a biomassa adesa ("biorulli") avente potenzialità di progetto pari a 750 A.E. con la creazione, pertanto, di un unico agglomerato relativo all'intera frazione di Montecenere e dei toponimi in sua prossimità.

Il depuratore si insedierà nell'area attualmente interessata dalla fossa Imhoff di cui all'attuale agglomerato Montecenere Nord, con scarico terminale nel Rio Lavacchiello, circa 150 m più a valle in direzione nord. Si rileva che la distanza dall'abitato più vicino è superiore a quella prescritta dal



Decreto Ministeriale 4/2/1977 e, ad un esame delle caratteristiche dell'area e dei potenziali vincoli, non sembrano sussistere controindicazioni per la realizzazione del progetto. Sul tema della emissione di odori e rumori generate dagli impianti, si osserva che la tipologia progettuale prevede apposite coperture delle sezioni dei bioreattori e delle vasche di sedimentazione di tipo "dortmund" aventi un minore sviluppo superficie/profondità e, pertanto, un impatto emissivo potenzialmente minore in termini di emissioni di rumore da organi elettromeccanici, ma anche di emissioni odorogene ed aerosoli, rispetto agli impianti tradizionali.

Sul bilancio della tutela dell'ambiente idrico è inoltre indubbia la diminuzione delle pressioni ambientali sul bacino del torrente Cogorno, di cui il Lavacchiello è tributario, visto il minore sversamento di carico organico.

Dal quadro programmatico a disposizione si prende atto dell'assenza di vincoli territoriali ostativi alla realizzazione dell'opera, fattispecie che sostiene, pertanto, la variante.

Per quanto riguarda la stazione di sollevamento di Casa Zagaglia si rileva che per tale impianto non è prevista una variante cartografica al PSC, essendo questa superflua per l'assenza di vincoli di legge inerenti questo tipo di impianti. In merito alla sua localizzazione in posizione a quota geodetica più elevata rispetto allo scarico della fossa Imhoff esistente -per ovvi motivi di risparmio energetico- è tuttavia pervenuta alla scrivente Agenzia una raccolta di firme da parte di residenti della zona, preoccupati da eventuali emissioni rumorose e/o olfattive provenienti dal suddetto impianto. Nel merito, pur nella consapevolezza che l'impianto sarà costituito da vasche completamente interrato e chiuse da botole in ghisa sferoidale ospitanti le pompe di sollevamento, e che lo scarico terminale di emergenza è diretto all'attuale punto di immissione della fossa Imhoff esistente, quindi ben lontano dalle abitazioni, si suggerisce la realizzazione di una fascia a siepe verde a circoscrivere l'area, così da minimizzare ulteriormente i già ridotti impatti connessi alla realizzazione di tale impianto. La stessa fascia di rinverdimento appare consigliabile anche per il futuro impianto di depurazione di Montecenere.

Tutto ciò considerato e valutato si rilascia parere favorevole alla variante allo strumento di pianificazione comunale di cui all'oggetto.

Restando a disposizione per qualsiasi chiarimento si porgono distinti saluti.

Il Tecnico Arpae
Dott. Lorenzo Marchesini


I.F. Presidio Territoriale Pavullo n/F
Distretto Area Sud Maranello – Pavullo n/F
Dott. Filippo Ferrari

Lettera firmata elettronicamente secondo le norme vigenti.

da sottoscrivere in caso di stampa La presente copia, composta di n. fogli, è conforme all'originale firmato digitalmente.

Documento assunto agli atti con protocollo n. del

ALLEGATO 5



**SERVIZIO SANITARIO REGIONALE
EMILIA-ROMAGNA**
Azienda Unità Sanitaria Locale di Modena

*Servizio di Igiene Pubblica - ITAC
Sede di Vignola*

Vignola, lì 13/04/2021

Spett.le

**ATERSIR
Ufficio Servizi Idrici**

**Comune di Lama Mocogno
Servizio Urbanistica**

p.c.

**ARPAE
Servizio autorizzazioni e concessioni**

**Provincia di Modena
Servizio Pianificazione Territoriale**

OGGETTO: Variante al vigente PSC per Progetto di adeguamento agglomerati Montecenere e Casa Zagaglia con realizzazione di stazione di sollevamento ed impianto di depurazione in località Montecenere, Comune di Lama Mocogno.

In riferimento alla richiesta di parere citata in oggetto, pervenuta il 11/03/2021 (Prot. AUSL 19742/20), esaminata la documentazione trasmessa, preso atto del parere tecnico positivo di Arpae (Prot. AUSL 27044/21), per quanto di competenza si esprime parere favorevole.

Distinti saluti

**DIPARTIMENTO DI SANITA' PUBBLICA
SERVIZIO IGIENE PUBBLICA**
Dr. Marco Attino

Agenzia Territoriale dell'Emilia-Romagna per i Servizi Idrici e Rifiuti - PG.AT/2021/0003592 del 13/04/2021



**Dipartimento di Sanità Pubblica
Servizio Igiene Pubblica – ITAC**
Via Libertà, 799 – 41058 Vignola
T +39 059 777052 . F + 39 059 777062
dsp@ec.ausl.mo.it

Azienda Unità Sanitaria Locale di Modena
Sede Legale via San Giovanni del Cantone 23 – 41021 Modena
T+3905943511 - -F+39 0594535604 – www.ausl.mo.it
P.Iva 02241850367
auslmo@pec.ausl.mo.it



ALLEGATO 6

Ministero per i Beni e le Attività Culturali

SOPRINTENDENZA ARCHEOLOGIA BELLE ARTI E PAESAGGIO
PER LA CITTÀ METROPOLITANA DI BOLOGNA
E LE PROVINCE DI MODENA, REGGIO EMILIA E FERRARA

Bologna 10 APR. 2019

A Hera S.p.A.
Holding Energia Risorse Ambiente
Viale Carlo Bertì Pichat 2/4
40127 Bologna
direzione.ingegneria@pec.gruppohera.it

B.Mo.

Arpae
SAC Modena
U.O. VIA ed Energia
Via Giardini, 474
41124 Modena
aoomo@cert.arpa.emr.it

Al Comune di Lama Mocogno
Settore Tecnico e Sviluppo del Territorio
Via XXIV Maggio, 4
41023, Lama Mocogno (MO)
comune@cert.comune.lamamocogno.mo.it

Alla Commissione Regionale di Garanzia presso
il Segretariato Regionale per l'Emilia Romagna
sr-ero.garanzia@beniculturali.it

risposta al foglio prot n. 24047del 05/03/2019
pervenuto il 05/03/2019
(ns. prot. 5402 del 12/03/2019)

Prot. n. 8181

Doc. Strutturale

Class. 34.19.04/128 & *Allegati*

Oggetto:

Lama Mocogno (MO), loc. Montecenere, Casa Zagaglia

Richiedente: Hera S.p.A.

Adeguamento del sistema fognario-depurativo, agglomerato di Montecenere

WBS R.2140.11.04.00947

Rilascio di autorizzazione con prescrizioni ai sensi dell'art. 25 del D. Lgs. 50/2016 e s.m.i.

In riferimento all'istanza di cui all'oggetto,

- preso atto dei lavori previsti nel progetto di fattibilità pervenuto;
- ritenuto, per ragioni di efficacia, economicità e speditezza del procedimento amministrativo, di non esercitare la facoltà, prevista dalla legge, di richiedere la redazione e l'invio della relazione archeologica preliminare prevista dall' art. 25, c. 1 del D.lgs. 50/2016;
- considerato che, sulla base dei dati in possesso di questo Ufficio, il potenziale archeologico nell'area di intervento non è noto;
- considerata la natura delle opere, consistenti in scavi in linea a sezione obbligata, posa di impianto di sollevamento, per una profondità media di ca. 1,5 m dal p.d.c. (ad eccezione dell'impianto di sollevamento che raggiungerà la profondità di ca. 4,6 m dal p.d.c.);
- preso atto della dislocazione e delle caratteristiche esecutive delle opere previste, ubicate su terreno a forte acclività, che suggeriscono l'opportunità di espletare le verifiche archeologiche contestualmente all'esecuzione dei lavori;

tutto ciò richiamato e premesso, questa Soprintendenza, per quanto di competenza, **autorizza i lavori** conformemente alla copia depositata presso questo Ufficio **secondo le prescrizioni di seguito elencate:**

- **controllo archeologico in corso d'opera su tutta la tratta;**

Le indagini dovranno essere eseguite con oneri non a carico di questo Ufficio, da parte di personale specializzato (archeologi), secondo le indicazioni fornite da questa Soprintendenza, che assumerà la Direzione scientifica. Tali indagini dovranno essere effettuate mediante l'utilizzo di benna liscia, dovranno comprendere la documentazione grafica (georeferenziata) e fotografica, nonché la redazione di una relazione finale; i materiali



MINISTERO
PER I BENI E
LE ATTIVITÀ
CULTURALI

SOPRINTENDENZA ARCHEOLOGIA, BELLE ARTI E PAESAGGIO PER LA CITTÀ METROPOLITANA DI BOLOGNA, E LE PROVINCE DI MODENA, REGGIO EMILIA E FERRARA
Sede Via Belle Arti n. 52, 40126 Bologna (Beni archeologici, storico-artistici e uff. esportazione) - Tel. (+39) 051 0596311 - Fax 051 227170
Sede Via IV Novembre n. 5, 40123 Bologna (Beni architettonici e paesaggistici) - Tel. (+39) 051 6451311 - Fax 051 6451380
PEC mbac-sabap-bo@mailcert.beniculturali.it - PEO sabap-bo@beniculturali.it - SITI WEB www.archeobologna.beniculturali.it - www.sbabpo.beniculturali.it

eventualmente recuperati dovranno essere lavati, sistemati in idonei contenitori e conservati temporaneamente in locali appositamente predisposti.

Si segnala fin da ora che, nel caso in cui durante lo scavo assistito si rinverano depositi archeologici e/o resti strutturali, sarà necessario procedere ad indagini stratigrafiche, al fine di conoscere e documentare la reale natura dei manufatti e/o delle strutture eventualmente rinvenuti, nonché per verificare la compatibilità dell'intervento progettato con le attività di tutela e di conservazione dei resti archeologici.

Si fa inoltre condizione di dare a questa Soprintendenza comunicazione scritta della data di inizio dei lavori con un anticipo di almeno 10 giorni lavorativi, indicando il nominativo della ditta archeologica incaricata.

La presente nota viene inviata alla Commissione Regionale di Garanzia ai sensi dell'art. 39, c. 3, lett. a) del D.P.C.M. 171/2014. Entro tre giorni dalla ricezione dell'atto, le Amministrazioni statali, regionali o locali coinvolte nel procedimento hanno facoltà di chiederne il riesame tramite PEC all'indirizzo sr-ero.garanzia@beniculturali.it specificando nell'oggetto "Commissione di garanzia - richiesta di riesame".

Distinti saluti,

LA SOPRINTENDENTE
Cristina Ambrosini

Responsabile dell'istruttoria:

Funzionario archeologo Dott.ssa Sara Campagnari
sara.campagnari@beniculturali.it



ALLEGATO 7

FUTURO AGGLOMERATO MONTECENERE NORD

P.GIO ROVINE

AMO0855
Montecenero - Casa Zagaglia

AMO0046
Montecenero Nord

Montecenero

FUTURO AGGL MONTECENERE CASE ZAGAGLIA < 200 AE

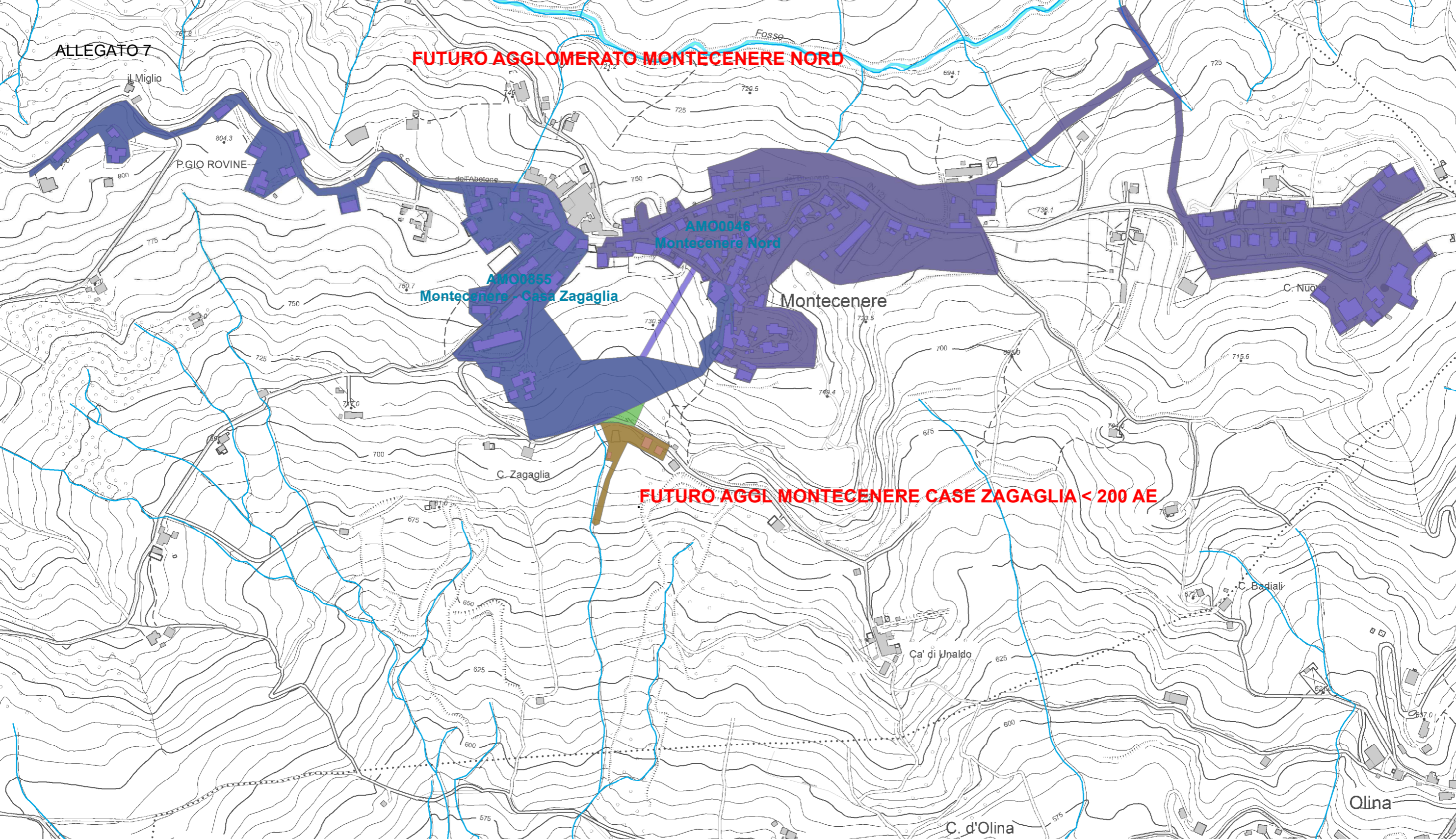
C. Zagaglia

Ca' di Unaldo

C. Badiali

C. d'Olina

Olina





Struttura tecnica competente in materia sismica

ASSEVERAZIONE da ALLEGARE alla RICHIESTA di P.d.C. / altro titolo edilizio

(ai sensi dell'art. 10, comma 3, della L.R. n. 19/2008 e s.m.i.)

OGGETTO: Allegato alla richiesta o presentazione di PdC / SCIA / Delibera comunale per lavori di (*) adeguamento del sistema fognario depurativo dell'agglomerato di Montecenere in Comune di Lama Mocogno

UBICAZIONE DELL'INTERVENTO:

Comune di Lama Mocogno Località Modena Indirizzo SS12 – Via Mercato Vecchio n°- CAP -
Piano - Interno - Foglio 28-29-30 Mappale/i 184-247-248-318-320-445-522

Il/La sottoscritto/a COGNOME BAIETTI NOME CARLO
RESIDENTE A SAN LAZZARO DI SAVENA PROV. BO
INDIRIZZO VIA G. DI VITTORIO n°13 INT CAP 40068
ORDINE/COLLEGIO PROFESSIONALE INGEGNERI PROV. BO N° ISCR. 4554 A
C.F. BTTCRL67H08A944Q nella sua qualità di **Progettista architettonico dell'intero intervento**

Il/La sottoscritto/a COGNOME BAIETTI NOME CARLO
RESIDENTE A SAN LAZZARO DI SAVENA PROV. BO
INDIRIZZO G. DI VITTORIO n° 13 INT CAP 40068
ORDINE/COLLEGIO PROFESSIONALE INGEGNERI PROV. BO N° ISCR. 4554 A
C.F. BTTCRL67H08A944Q nella sua qualità di **Progettista strutturale dell'intero intervento⁽¹⁾**

ASSEVERANO

ai sensi dell'art. 481 del Codice Penale, ciascuno per la parte di competenza:

A

per tutte le opere che NON hanno rilevanza strutturale

che i lavori edilizi sotto riportati rientrano tra quelli per cui non è necessaria l'autorizzazione sismica o la denuncia di deposito del progetto esecutivo riguardante le strutture, in quanto trattasi di:

A.1 (ONS) Opere Non Strutturali che non comportano la necessità di realizzare, modificare, rinnovare o sostituire elementi strutturali dell'edificio, come di seguito descritte:

in alternativa

A.2 (IPRIPI) Interventi Privi di Rilevanza per la Pubblica Incolumità ai fini sismici (art. 9 comma 3 della L.R. n. 19/2008), in quanto ricadenti al punto ⁽²⁾ A.3.3 c), A.3.2.a) dell'Allegato 1 alla DGR n.2272/2016, e si allegano

gli elaborati tecnici redatti ai sensi del paragrafo 3 del medesimo Allegato:

- trattandosi di interventi contrassegnati dal codice L0: nessun elaborato;
 trattandosi di interventi contrassegnati dal codice L1: elaborato grafico;
 trattandosi di interventi contrassegnati dal codice L2: relazione tecnica esplicativa;
 elaborato grafico;

e che tali interventi **rispettano:**

le prescrizioni sismiche contenute negli strumenti di pianificazione territoriale e urbanistica;


le Norme Tecniche per le Costruzioni approvate con DM 17 gennaio 2018;

ovvero

ai sensi dell'art. 2 (*Ambito di applicazione e disposizioni transitorie*) del DM 17 gennaio 2018, la normativa previgente in materia sotto indicata:

Norme Tecniche per le Costruzioni approvate con DM 14 gennaio 2008;

.....



B	per tutte le opere che HANNO rilevanza strutturale
----------	---

che i lavori in oggetto rientrano tra quelli per cui è necessaria/o (barrare la casella corrispondente):

- l'autorizzazione sismica il deposito del progetto esecutivo riguardante le strutture in quanto trattasi di (artt. 12, comma 1, e 13, comma 1, della L.R. n. 19/2008):

<input checked="" type="checkbox"/> B.1 art. 10, comma 3, lettera a): istanza di autorizzazione sismica o denuncia di deposito del progetto esecutivo riguardante le strutture, contestuale alla richiesta del titolo edilizio
e che tali interventi rispettano:
<input checked="" type="checkbox"/> le prescrizioni sismiche contenute negli strumenti di pianificazione territoriale e urbanistica;
<input checked="" type="checkbox"/> le Norme Tecniche per le Costruzioni approvate con DM 17 gennaio 2018; ovvero ⁽³⁾ ai sensi dell'art. 2 (<i>Ambito di applicazione e disposizioni transitorie</i>) del DM 17 gennaio 2018, la normativa previgente in materia, trattandosi di:
<input type="checkbox"/> opere pubbliche o di pubblica utilità in corso di esecuzione al 22/03/2018;
<input type="checkbox"/> contratti pubblici di lavori già affidati solo nel caso in cui la consegna dei lavori avvenga entro 5 anni a partire dal 22/03/2018;
<input type="checkbox"/> progetti definitivi o esecutivi di opere pubbliche o di pubblica utilità o di contratti pubblici di lavori, affidati prima del 22/03/2018 e solo nel caso in cui la consegna dei lavori avvenga entro 5 anni a partire dal 22/03/2018;
<input type="checkbox"/> opere private le cui opere strutturali siano in corso di esecuzione o per le quali sia stato depositato il progetto esecutivo prime del 22/03/2018;
<input type="checkbox"/> le Norme Tecniche per le Costruzioni approvate con DM 14 gennaio 2008;
<input type="checkbox"/>
<input checked="" type="checkbox"/> la congruità tra il progetto esecutivo riguardante le strutture e quello architettonico.

in alternativa

<input type="checkbox"/> B.2 art. 10, comma 3, lettera b): istanza di autorizzazione sismica o denuncia di deposito del progetto esecutivo riguardante le strutture, NON contestuale alla richiesta del titolo edilizio. Secondo quanto disposto dall'allegato A alla D.G.R. n. 1373/2011 si allegano:
<input type="checkbox"/> relazione tecnica (RELAZIONE PRESISMICA)
<input type="checkbox"/> elaborati grafici (.....)

e che tali interventi rispettano:

<input checked="" type="checkbox"/> le prescrizioni sismiche contenute negli strumenti di pianificazione territoriale e urbanistica;
<input checked="" type="checkbox"/> le norme tecniche per le costruzioni.
I sottoscritti si riservano di presentare istanza di autorizzazione sismica o denuncia di deposito del progetto esecutivo delle strutture, prima dell'inizio lavori.

Bologna li 06/03/2020



note:

(*) Indicare la denominazione riportata nel titolo edilizio.

(1) Per le opere che non hanno rilevanza strutturale (A.1-ONS e A.2-IPRIPI), di cui al presente modulo, non deve essere allegato alla domanda di rilascio del P.d.C., o ad altro titolo edilizio, il progetto esecutivo riguardante le strutture, non è dovuta la dichiarazione di congruità e la firma del progettista strutturale.

(2) Indicare il numero completo del punto considerato.