

**DETERMINAZIONE n. 186 del 1 settembre 2021  
Area Servizio Idrico Integrato**

**Oggetto: PROGRAMMAZIONE FSC 2014-2020 PIANO OPERATIVO AMBIENTE -  
"08IR416/G1 Interventi di mitigazione del rischio idraulico nel capoluogo di  
Rimini – Dorsale Ausa" - Cod. ATERSIR 2014RNHA0073. Approvazione del  
progetto definitivo ai sensi dell'art. 158bis del D.Lgs. 152/2006, comportante  
titolo abilitativo alla realizzazione delle opere, variante agli strumenti  
urbanistici vigenti, apposizione del vincolo preordinato  
all'esproprio/asservimento e occupazione temporanea, e contestuale  
dichiarazione di pubblica utilità delle opere.**

## IL DIRIGENTE

### Visti:

- la L.R. 23 dicembre 2011, n. 23 recante “Norme di organizzazione territoriale delle funzioni relative ai servizi pubblici locali dell’ambiente” e ss.mm.;
- lo Statuto dell’Agenzia approvato con deliberazione del Consiglio d’Ambito n. 5 del 14 maggio 2012 e ss.mm.ii.;
- il Regolamento sull’Ordinamento generale degli uffici e dei servizi approvato con deliberazione del Consiglio d’Ambito n. 17 del 27 aprile 2020;
- la deliberazione del Consiglio d’Ambito n. 4 del 14 aprile 2015 di approvazione dell’organigramma e del funzionigramma dell’Agenzia;
- la determinazione n. 76 del 23 aprile 2021, con la quale il Direttore dell’Agenzia ha conferito alla scrivente l’incarico di dirigente dell’Area Servizio Idrico Integrato;
- il T.U. n. 267/2000 ordinamento degli EE.LL., ed in particolare l’art. 107 che attribuisce ai dirigenti la gestione amministrativa, finanziaria e tecnica;

### richiamati:

- il D.L. 12/9/2014 n. 133 convertito con Legge 164/2014 che è intervenuto sul D.Lgs. 03/04/2006 n. 152 “Norme in materia ambientale”, in particolare introducendo l’art. 158 bis “Approvazione dei progetti degli interventi e individuazione dell’Autorità espropriante”, che dispone che i progetti definitivi delle opere e degli interventi previsti nei Piani di Investimento compresi nei Piani d’Ambito sono approvati dagli Enti di Governo degli Ambiti, ovvero, in Regione Emilia Romagna, da ATERSIR;
- il comma 3 dell’art.158 bis del D.Lgs. 03/04/2006 n. 152 “Norme in materia ambientale” che individua l’ente di governo d’ambito quale Autorità espropriante e prevede che lo stesso possa delegare, in tutto o in parte, i propri poteri espropriativi al gestore del Servizio Idrico Integrato, nell’ambito della convenzione di affidamento del servizio i cui estremi sono specificati in ogni atto del procedimento espropriativo;
- la deliberazione del Consiglio d’Ambito n. 70 del 12 dicembre 2016 con la quale è stato approvato il “Regolamento per l’approvazione dei progetti definitivi delle opere e degli interventi previsti nei piani di investimento compresi nei Piani d’ambito di cui all’art. 158-bis del D.Lgs. n. 152/2006 e s.m.i.”;
- la deliberazione del Consiglio d’Ambito n.75 del 12 ottobre 2017 con la quale sono state approvate le “Linee guida vincolanti per l’aggiornamento del Piano degli Interventi (PDI) e del Programma operativo degli interventi (POI) del Servizio Idrico Integrato”;

### premesse che:

- la deliberazione CIPE n. 64/2019 ha introdotto rilevanti misure volte ad accelerare gli interventi di mitigazione del rischio idrogeologico e di ripristino e tutela della risorsa ambientale, ricompresi negli strumenti programmatori del FSC 2014-2020 e rientranti nella competenza dei Presidenti di Regione in qualità di Commissari straordinari delegati;
- l’intervento in oggetto, con la denominazione di “08IR416/G1 - Interventi di mitigazione del rischio idraulico nel capoluogo di Rimini - Dorsale Ausa”, CUP H96H18000210005, è previsto nel Piano operativo per il dissesto idrogeologico per il 2019, afferente alla linea di finanziamento "Interventi per la riduzione del rischio idrogeologico e dell'erosione costiera" Addendum II al Piano Operativo Ambiente FSC 2014-2020, adottato con D.P.C.M. del 02/12/2019 e pubblicato nella G.U. n. 14 del 18/01/2020;
- il Decreto del Commissario Straordinario per il Rischio Idrogeologico della Regione Emilia Romagna n. DCS/2020/005 del 14/12/2020 ha approvato le disposizioni attuative specificatamente individuate per la realizzazione dell’intervento “08IR416/G1 - Interventi di

- mitigazione del rischio idraulico nel capoluogo di Rimini - Dorsale Ausa, nella più ampia cornice delineata dall'art. 158-bis del D.lgs. 152/2006 e dell'art.10 del D.L. 91/2014, convertito con modificazioni dalla Legge 11 agosto 2014 n.116, nonché in coerenza con quanto disposto con Decreto commissariale del 16 luglio 2019 n. 4;
- il predetto Decreto commissariale prevede, fra l'altro, la competenza di ATERSIR per l'approvazione del progetto definitivo delle opere e la competenza del gestore del Servizio Idrico Integrato, su delega di ATERSIR ai sensi del richiamato art. 158-bis D.lgs. 152/2006 e dell'art. 6 del D.P.R. 327/2001, per quanto riguarda la procedura espropriativa;
  - ATERSIR, con deliberazione del Consiglio d'Ambito n. 4 del 22/03/2021, ha deliberato di delegare al gestore del Servizio Idrico Integrato HERA Spa l'esercizio di tutti i poteri espropriativi, compresi i poteri ablatori di natura interinale e/o temporanea, di cui l'Agenzia medesima risulta titolare ai sensi e per gli effetti dell'articolo 158bis del D.Lgs. n. 152/2006 e previsti dalla vigente normativa nazionale e regionale in materia (D.P.R. n. 327/2001 e L.R. Emilia-Romagna n. 37/2002), per la realizzazione dell'intervento "Collettore fognario Dorsale Ausa" contenuto nella pianificazione d'ambito con ID ATERSIR 2014RNHA0073 e ricompreso altresì nel Piano Operativo per il dissesto idrogeologico per il 2019 con il titolo "08IR416/G1 – Interventi di mitigazione del rischio idraulico nel capoluogo di Rimini – Dorsale Ausa";
  - in data 25/03/2021 è diventato efficace l'*Atto Integrativo all'Adeguamento delle Convenzioni per la gestione del Servizio Idrico Integrato stipulate da AMIR S.P.A. e SIS S.P.A. con l'Agenzia di ambito per i servizi pubblici di Rimini, inerente alla delega dei poteri espropriativi per la realizzazione dell'intervento: "Collettore fognario Dorsale Ausa" (ID ATERSIR 2014RNHA0073) contenuto nella pianificazione d'ambito, sottoscritto tra ATERSIR e il gestore del Servizio Idrico Integrato HERA S.P.A.*;
  - il decreto-legge 30 aprile 2021, n. 56 "Disposizioni urgenti in materia di termini legislativi" all'art.8 "Interventi finanziati dal Fondo per lo sviluppo e la coesione" prevede che All'articolo 44, comma 7, lettera b), del decreto-legge 30 aprile 2019, n. 34, convertito, con modificazioni, dalla legge 28 giugno 2019, n. 58, le parole «31 dicembre 2021» sono sostituite dalle seguenti: «31 dicembre 2022»;
  - la L. 17 giugno 2021, n. 87 di conversione con modificazioni del decreto-legge 22 aprile 2021, n. 52 *Misure urgenti per la graduale ripresa delle attività economiche e sociali nel rispetto delle esigenze di contenimento della diffusione dell'epidemia da COVID-19* ha abrogato il decreto-legge 30 aprile 2021, n. 56, sopra richiamato, e ha contestualmente previsto l'inserimento di ulteriori articoli dopo l'art.11 del decreto-legge 22 aprile 2021, n.52, fra i quali l'art. 11-novies - (Interventi finanziati dal Fondo per lo sviluppo e la coesione) - 1. All'articolo 44, comma 7, lettera b), del decreto-legge 30 aprile 2019, n. 34, convertito, con modificazioni, dalla legge 28 giugno 2019, n. 58, le parole «31 dicembre 2021» sono sostituite dalle seguenti: «31 dicembre 2022», pertanto le Obbligazioni Giuridicamente Vincolanti (OGV) per l'affidamento dei lavori afferenti alla linea di finanziamento FSC 2014-2020 sono da assumere entro il 31/12/2022;

**vista** l'istanza prot. Hera Spa n. 0021029/21 del 01/03/2021, agli atti di questa Agenzia al PG.AT/2021/0002683 del 08/03/2021, integrata con successive note di trasmissione degli elaborati in sostituzione dei precedenti prot. Hera Spa n. 0031180/21 del 29/03/2021 (PG.AT/2021/0003251-3252-3253-3254-3255 del 30/03/2021) e prot. Hera Spa n. 0034494/21 del 09/04/2021 (PG.AT/2021/0003514-3515-3516-3518-3519 del 09/04/2021), con la quale il Gestore del SII Hera Spa ha richiesto ad ATERSIR il benestare per l'avvio del procedimento espropriativo e ha trasmesso la documentazione progettuale al fine della dichiarazione di pubblica utilità delle opere mediante approvazione del progetto definitivo in oggetto ai sensi dell'art.158 bis del D. Lgs. 152/2006;

**dato atto che:**

- l'intervento in oggetto è ricompreso nella Pianificazione degli interventi del Servizio Idrico Integrato del bacino territoriale di Rimini, approvata con deliberazione di Consiglio d'Ambito n. 76/2018 e confermata con deliberazione di Consiglio Locale di Rimini n.3 del 28/09/2020 e n.6 del 29/07/2021, ed è individuato dal seguente ID ATERSIR: 2014RNHA0073;
- l'intervento scaturisce dall'opportunità di intercettare, a monte del centro urbano di Rimini, le acque bianche convogliandole al Deviatore Ausa, ed è inserito tra le azioni sul sistema fognario di Rimini previste nel Piano di Salvaguardia della Balneazione Ottimizzato, consentendo anche benefici in termini di qualità delle acque di balneazione;
- il progetto ID ATERSIR 2014RNHA0073, oggetto del presente procedimento di approvazione ai sensi dell'art.158bis del D. Lgs.152/2006, è rappresentato dal tratto di collettore fognario che va dal Torrente Ausa al Deviatore Ausa, compreso l'impianto di sollevamento meccanico in corrispondenza del Deviatore Ausa;
- l'intervento prevede nello specifico la posa di una condotta in c.a. DN 1600 avente sviluppo pari a circa 1300 m da realizzarsi con tecnica microtunnelling avente funzione di derivare tutte le portate di acque meteoriche provenienti dai bacini posti a monte della S.S. 16, nel tratto tra la via Consolare per San Marino e la via Grotta Rossa, verso il Canale Deviatore Ausa, evitando che vadano a gravare sul sistema fognario di Rimini. Si prevede inoltre la realizzazione in prossimità dello stesso canale di un impianto idrovoro dedicato, avente potenzialità pari a circa 2500 l/sec;

**dato atto** che il Responsabile del Procedimento del gestore del SII Hera Spa, nella persona di ing. Luca Migliori, con nota prot. Hera Spa n. 0021029/21 del 01/03/2021, ha comunicato:

- la compatibilità degli interventi in argomento agli strumenti urbanistici in vigore e la completezza dei documenti progettuali ai fini dell'espressione della Variante Urbanistica, già concordata con l'Amministrazione Comunale;
- che la soluzione progettuale individuata, risultata in termini di tracciato la migliore dal punto di vista tecnico-economico, prevede la posa della condotta all'interno di proprietà sia pubbliche che private, con alcune delle quali non è stato possibile raggiungere l'accordo bonario, ed è pertanto richiesto il benestare a procedere all'avvio dell'iter espropriativo;

**dato atto altresì** che con nota prot. Hera Spa n. 0078854/21 del 30/08/2021, agli atti di questa Agenzia al protocollo n. PG.AT/2021/0008025 del 31/08/2021, è stata trasmessa, ad integrazione della precedente trasmissione (prot. Hera Spa n. 21029/21 del 01/03/2021), la Certificazione del Responsabile del Procedimento del gestore del SII Hera Spa, ing. Luca Migliori, nella quale viene attestato che:

- è stata condotta la verifica sulla documentazione presentata in ottemperanza al sistema procedurale vigente in Hera Spa, certificato ISO 9001, ISO 18001, ISO14001 e ISO 50001;
- è stato avviato l'esame circa la conformità ambientale, paesaggistica, territoriale e urbanistica dell'intervento, con esito positivo, seguendo l'elenco disposto dall'art.9 della LR 15/2013 comma 3 e in particolare:
  - alle leggi e ai regolamenti in materia urbanistica ed edilizia;
  - alle prescrizioni contenute negli strumenti di pianificazione territoriale ed urbanistica vigenti e adottati;
  - alle discipline di settore aventi incidenza sulla disciplina dell'attività edilizia, tra cui la normativa tecnica vigente di cui all'articolo 11 della suddetta LR;
  - alle normative sui vincoli paesaggistici, idrogeologici, ambientali e di tutela del patrimonio storico, artistico e archeologico, gravanti sull'immobile;

**rilevato** che l'intervento, in base alle risultanze catastali, interessa i fondi di soggetti privati nel Comune di Rimini così come individuate nel Piano Particellare d'Esproprio del Progetto (Tavola E18) e nell'Elaborato di variante urbanistica art. 10 LR 37/2002 (Tavola VU\_G);

**dato atto** che il beneficiario dell'esproprio/asservimento è il Comune di Rimini nel cui territorio sono localizzati i beni interessati dal progetto;

**considerato** che:

- con nota prot. PG.AT/2021/0003267 del 30/03/2021, stante l'urgenza di procedere nell'iter di approvazione del progetto definitivo al fine di addivenire alla tempestiva realizzazione dell'intervento di mitigazione del rischio idrogeologico, è stata indetta dal Responsabile ad interim Area Servizio Idrico Integrato Ing. Vito Belladonna per il giorno 01/04/2021 la Conferenza di servizi istruttoria, ai sensi dell'art.14 comma 1 della L. 241/1990, finalizzata a definire le attività istruttorie propedeutiche all'approvazione del progetto definitivo in oggetto, come risulta dal verbale trasmesso ai Soggetti invitati con nota PG.AT/2021/0003540 del 09/04/2021;
- in esito alla Conferenza di servizi istruttoria:
  - è stata acquisita validazione formale dei documenti relativi alla variante agli strumenti di pianificazione urbanistica da parte dell'Amministrazione comunale di Rimini;
  - è stato rilasciato da parte di ATERSIR al Gestore del SII, con nota PG.AT/2021/0003539 del 09/04/2021, il nulla osta all'avvio delle attività espropriative;
- in data 14/04/2021 sono stati pubblicati sul Bollettino Ufficiale della Regione Emilia-Romagna n.107 gli avvisi di deposito del progetto definitivo, da parte di ATERSIR (competenza urbanistica) e da parte di Hera Spa (competenza espropriativa);
- in data 14/04/2021 i medesimi avvisi sono stati pubblicati anche sul sito istituzionale di ATERSIR e del Comune di Rimini, e tale pubblicazione assolve gli obblighi di pubblicazione degli avvisi sulla stampa quotidiana previsti per i procedimenti di pianificazione urbanistica e territoriale, come disposto dall'art. 56 della Legge Regionale 15/2003;
- la Società Hera Spa, alla quale sono stati delegati i poteri espropriativi, ha effettuato altresì le comunicazioni di avvio del procedimento ai privati interessati, e ha pubblicato l'avviso di deposito anche sul quotidiano Il Resto del Carlino – Rimini di mercoledì 14 aprile 2021;
- le procedure di avviso, pubblicità e deposito risultano pertanto concluse;

**considerato altresì** che:

- il Comune di Rimini, con nota Prot.n.0142843/2021 registrata agli atti di ATERSIR al PG.AT/2021/0004410 del 11/05/2021, ha ribadito il carattere di particolare urgenza che riveste l'attuazione dell'intervento;
- con nota prot. PG.AT/2021/0005391 del 15/06/2021 è stata indetta dalla Responsabile dell'Area Servizio Idrico Integrato di ATERSIR Ing. Marialuisa Campani la Conferenza di servizi decisoria, ai sensi della L. 241/1990, volta all'approvazione del progetto definitivo ID ATERSIR 2014RNHA0073 – PIANO OPERATIVO AMBIENTE FSC 2014-2020 “08IR416/G1 Interventi di mitigazione del rischio idraulico nel capoluogo di Rimini – Dorsale Ausa” ai sensi dell'art.158bis del D. Lgs. 152/2006;
- l'approvazione del progetto definitivo ai sensi dell'art.158bis del D. Lgs. 152/2006 tramite Conferenza di servizi decisoria comporta titolo abilitativo alla realizzazione delle opere, variante agli strumenti di pianificazione urbanistica e territoriale del Comune di Rimini, apposizione del vincolo preordinato all'esproprio/asservimento e occupazione temporanea, e contestuale dichiarazione di pubblica utilità delle opere;
- la variante agli strumenti urbanistici è costituita dai seguenti elaborati:
  - VU\_A\_Relazione Urbanistica

- VU\_C1\_Tav. Vin3
- VU\_C2\_Tav. Vin 4.2
- VU\_D1\_Tav. RUE 1
- VU\_D2\_RUE\_N
- VU\_F\_Tav.VAL2.3
- VU\_G – Localizzazione dell’opera pubblica – Elaborato Art. 10 L.R. 37/2002,
- PD\_E20\_1\_Relazione\_VALSAT
- PD\_E20\_2\_Sintesi\_VALSAT
- Dichiarazione di Sintesi (trasmessa unitamente alla deliberazione CC. Rimini n.44/2021)
- in data 01/07/2021 si è svolta la prima seduta della Conferenza di servizi, ed il relativo verbale è stato trasmesso ai Soggetti invitati con nota prot. ATERSIR PG.AT/2021/0006111 del 02/07/2021, contestualmente alla convocazione della seconda seduta della Conferenza in data 12/07/2021;
- durante la prima seduta della Conferenza di servizi il Gestore del SII Hera S.p.A ha comunicato la regolarità dell'avvio del procedimento espropriativo, e ha comunicato altresì che sono pervenute le seguenti osservazioni:
  - da parte del Comune di Rimini, Settore Internal Audit e Patrimonio prot. n. 0098835 del 15/06/2021 relativa alla particella di cui la Polisportiva Garden srl gode di diritto di superficie;
  - da parte di Autostrade per l’Italia, prot. n. ASPI/RM/2021/0008003/EU del 05/05/2021; rispetto alle quali ha formulato proposta di controdeduzione, che è stata condivisa con i Soggetti partecipanti alla Conferenza di servizi.
- è stata allegata al verbale della prima seduta della Conferenza di servizi la Certificazione (registrata agli atti di ATERSIR al PG.AT/2021/0006059 del 01/07/2021) del Responsabile del procedimento espropriativo del Gestore del SII, dott.ssa Susanna Zucchelli, attestante la regolarità dell’avvio del procedimento espropriativo, e contenente le comunicazioni ai privati, le osservazioni pervenute e la proposta di controdeduzione che è stata condivisa durante la seduta del 01/07/2021;
- in data 12/07/2021 si è svolta la seconda seduta della Conferenza di servizi, ed il relativo verbale è stato trasmesso ai Soggetti invitati con nota prot. ATERSIR PG.AT/2021/0006355 del 12/07/2021, contestualmente alla convocazione della terza seduta della Conferenza in data 19/07/2021;
- con nota prot. Hera Spa n. 66937 del 15/07/2021, in riferimento a quanto riportato nel verbale della seduta della Conferenza dei servizi svoltasi in data 12/07/2021, la Proponente Società Hera ha fornito l’aggiornamento dell’elaborato E18 (piano particellare di esproprio), registrato agli atti di ATERSIR al PG. AT/0006536 del 16/07/2021;
- in data 19/07/2021 si è svolta la terza seduta della Conferenza di servizi, ed il relativo verbale è stato trasmesso ai Soggetti invitati con nota prot. ATERSIR PG.AT/2021/0006583 del 19/07/2021;
- con nota prot. n. 0252742 del 12/08/2021, assunta agli atti di questa Agenzia al prot. n. PG.AT/2021/0007467 del 12/08/2021, il Comune di Rimini ha trasmesso la deliberazione di Consiglio Comunale n. 44 del 05/08/2021 recante “PROGETTO DEFINITIVO "PIANO OPERATIVO AMBIENTE FSC 2014 – 2020 08IR416/G1 INTERVENTI DI MITIGAZIONE DEL RISCHIO IDRAULICO NEL CAPOLUOGO DI RIMINI - DORSALE AUSA", ANCHE IDENTIFICATO CON ID ATERSIR 2014RNHA0073 (CD "COLLETTORE FOGNARIO DORSALE AUSA"). PARERE AI FINI DELL'APPROVAZIONE DEL PROGETTO DEFINITIVO DA PARTE DI ATERSIR, AI SENSI DELL'ART.158 BIS D.LGS. 152/2006, COMPORTANTE APPROVAZIONE DI VARIANTE URBANISTICA E APPOSIZIONE DI VINCOLO ESPROPRIATIVO” con la quale è stato deliberato:

- di prendere atto delle osservazioni pervenute, nonché delle controdeduzioni emerse nell'ambito dei lavori dalla Conferenza dei servizi;
  - di esprimere parere favorevole alle controdeduzioni ed agli esiti della Conferenza di servizi, come risulta da verbale della terza seduta della Conferenza dei servizi decisoria acquisito agli atti con prot. n. 0225318/2021 del 19/07/2021;
  - di esprimere parere favorevole al progetto definitivo di cui all'oggetto ai fini della sua approvazione da parte di ATERSIR, con conseguente dichiarazione di pubblica utilità;
  - di esprimere l'assenso all'approvazione della variante urbanistica;
  - di demandare alla U.O. pianificazione generale, successivamente alla determinazione conclusiva della conferenza di servizi decisoria, l'inserimento della variante all'interno degli strumenti urbanistici e di predisporre gli atti connessi e conseguenti, come indicato nella deliberazione;
- in data 30/07/2021 è stata registrata agli atti di ATERSIR con prot. n. PG.AT/2021/0007054 l'osservazione della Ditta TECNEDIL di Rimini, interessata dalla procedura espropriativa, datata 27/07/2021;
  - in data 24/08/2021 si è svolta la quarta seduta, conclusiva della Conferenza di servizi, ed il relativo verbale è stato trasmesso ai Soggetti invitati con nota prot. ATERSIR. PG.AT/2021/0007778 del 25/08/2021;
  - durante la quarta seduta della Conferenza di servizi si è dato atto che l'osservazione della Ditta TECNEDIL, datata 27/07/2021, è sopraggiunta fuori termine e che non può essere accolta. Come richiesto dal Comune di Rimini con nota prot. n. 0252742 del 12/08/2021, registrata al protocollo di ATERSIR al n. PG.AT/2021/0007467 del 12/08/2021, si è proceduto comunque alla valutazione dell'osservazione, la quale, come riportato estesamente nel verbale della quarta seduta, non risulta comunque accoglibile;

**considerato inoltre** che, nell'ambito della Conferenza di servizi, sono stati acquisiti/espressi i pareri, autorizzazioni o atti comunque denominati necessari al rilascio del titolo abilitativo alla realizzazione dell'opera, riportati nella tabella seguente, allegati e parte integrante del presente atto:

ENTE	RIF. NORMATIVI	PARERI AUTORIZZAZIONI O ATTI COMUNQUE DENOMINATI	NOTE
<b>Comune di Rimini</b>	LR 15/2013; DPR 380/2001; LR 20/2000; LR24/2017	Parere in linea tecnica sull'intervento per tutti gli aspetti di competenza comunale	Parere tecnico Settore Infrastrutture e Qualità Ambientale prot. n. 0200909 del 29/06/2021 (PG.AT/2021/0005899 del 29/06/2021)
	LR20/2000; LR24/2017; LR37/2002	Espressione del Consiglio Comunale in merito alla variante urbanistica, presa d'atto delle osservazioni/controdeduzioni e apposizione di vincolo espropriativo, nonché in merito all'approvazione del progetto definitivo	Deliberazione C.C. n.44 del 05/08/2021 (PG.AT/2021/0007467 del 12/08/2021)
<b>Provincia di Rimini Pianificazione territoriale e urbanistica</b>	L.R. 20/2000; L.R. 24/2017	Provvedimento con Osservazioni/riserve sugli aspetti urbanistici e inerenti alla pianificazione territoriale	Decreto Reg. Gen. n. 84 del 21-07-2021(PG.AT/2021/0006695 del 21/07/2021)
	art. 1, co. 4, L.R. 9/2008, art. 18 L.R. 24/2017, D.Lgs. 152/2006	Valutazione ambientale	
	L.R. 19/2008 art.5	Valutazione di compatibilità con rischio sismico	

<b>ARPAE Rimini</b>	L.R. 13/2015, DGR 1795/2016;	Istruttoria per valutazione ambientale (SAC Rimini)	Istruttoria tecnica trasmessa alla Provincia
	art. 19 lettera h della L.R. n. 19/1982; D. Lgs. 152/2006	Parere in merito alla variante urbanistica e valutazione ambientale (APA EST)	Parere favorevole in concorso con AUSL prot. n. 105824 del 06/07/2021 (PG.AT/2021/0006171 del 06/07/2021)
<b>AUSL della Romagna</b>	art. 19 lettera h della L.R. n. 19/1982; D. Lgs. 152/2006	Parere in merito alla variante urbanistica e valutazione ambientale	Parere favorevole prot. n. 105824 del 06/07/2021 (PG.AT/2021/0006171 del 06/07/2021) rilasciato in concorso con Arpae APA est
<b>Soprintendenza Archeologia, Belle Arti e Paesaggio per le province di Ravenna, Forlì-Cesena e Rimini</b>	D.Lgs. n. 50/2016 art.25; D.Lgs. 42/2004	Parere archeologico	Parere prot. n. 10691 del 14/07/2021 (PG.AT/2021/0006477 del 15/07/2021)
	D.Lgs. 42/2004; D.P.R. 31/2017	Parere paesaggistico	
<b>Consorzio di Bonifica della Romagna</b>	Art. 14 LR 7/2004; RD 368/1904; art.4 LR 4/2007; Regolamento consorziale	Concessione/autorizzazione per area nuovo impianto di sollevamento e scarico in canale Deviatore Ausa	Parere idraulico favorevole condizionato prot. n. 21391 del 16/07/2021, assunto agli atti di ATERSIR al PG.AT/2021/0006563 del 19/07/2021, confermato con nota prot. 23685 del 11/08/2021 (PG.AT/2021/0007452 del 12/08/2021).
		Concessione/autorizzazione per attraversamento e "opera di presa" su scolo Barattona Vecchio	
<b>Autostrade per l'Italia Spa</b>	D.Lgs. 285/1992; DPR 495/1992	Concessione Parallelismo con A14	Parere favorevole di massima condizionato ASPI/RM/2021/001173 1/EU 01/07/2021 (PG.AT/2021/0006058 del 01/07/2021).
		Attraversamento aree di proprietà (proiezione del cavalcavia della Grotta Rossa)	
<b>Ministero delle infrastrutture e della mobilità sostenibili - Dipartimento per le Infrastrutture, i Sistemi Informativi e Statistici, Ufficio Territoriale di Bologna</b>		Parere con valutazioni in merito alle opere che ricadono in proprietà e in fascia di rispetto autostradale	Parere prot. n.19781 del 15/07/2021 (PG.AT/2021/0006478 del 15/07/2021) concorde a quanto espresso da Autostrade per l'Italia Spa nel suo parere
<b>ANAS Spa</b>	D.Lgs. 285/1992; DPR 495/1992; circolari ANAS	Parere con valutazioni in merito al sollevamento che si trova in fascia di rispetto stradale	Parere di massima favorevole prot. n. 448946 del 15/07/2021 (PG.AT/2021/0006512 del 15/07/2021).
		Concessione per Parallelismo SS 16 "Adriatica" dal km 204+031 al km 204+730	
		Concessione per Attraversamento SS 16 "Adriatica" al km 203+828 con tecnica microtunneling in corrispondenza della	



		rotatoria della Grotta Rossa (asse viario Via della Grotta Rossa – Via della Fiera)	
		Concessione per Attraversamento SS 16 “Adriatica” al km 203+ 428 con tecnica dello spingitubo in corrispondenza di via del Torrente	
<b>Terna Rete Italia Spa</b>		Nulla osta per Attraversamento elettrodotto	Nulla osta all’esecuzione dei lavori in oggetto con prescrizioni prot. n. 52023 del 28/06/2021 (PG.AT/2021/0005785 del 28/06/2021)
<b>Comando Vigili del Fuoco Rimini</b>	D.P.R. 151/2011	Parere progetto per attività 49.2.B	Nota prot. n. 5977 del 11/05/2021 (PG.AT/2021/0004422 del 11/05/2021) di conferma del parere di competenza già espresso con prot. 5776 del 28/05/2020

**considerato infine** che:

- la Conferenza di servizi si è conclusa esprimendo parere favorevole all’approvazione del progetto definitivo ed alla redazione da parte di ATERSIR dell’atto comportante variante agli strumenti urbanistici e territoriali del Comune di Rimini, apposizione del vincolo preordinato all’esproprio/asservimento e occupazione temporanea, contestuale dichiarazione di pubblica utilità, e titolo abilitativo alla realizzazione delle opere, con le prescrizioni contenute nei singoli pareri degli Enti coinvolti allegati al presente atto;
- il progetto definitivo è accompagnato dagli elaborati planimetrici in cui sono individuate le aree interessate dall’apposizione del vincolo preordinato all’esproprio/asservimento e occupazione temporanea, e dal piano particellare di esproprio in cui sono indicati i nominativi dei proprietari secondo le risultanze dei registri catastali;
- il Gestore HERA S.p.A ha trasmesso il modulo di asseverazione in materia sismica MUR A.1/D.1 allegato e parte integrante del presente atto;

**dato atto** che il presente provvedimento comprende/sostituisce i pareri, autorizzazioni, concessioni, nulla osta o atti di assenso comunque denominati necessari al rilascio del titolo abilitativo alla realizzazione dell’opera acquisiti ovvero espressi in sede di Conferenza;

**dato atto altresì** che in merito alle fasi successive alla pubblica utilità, la Conferenza di servizi ha fatto propria, visto il carattere di particolare urgenza che riveste l’attuazione dell’intervento, la richiesta del Comune di Rimini, presentata con nota prot. n. 0142843/2021 (registrata agli atti di ATERSIR al PG.AT/2021/0004410 del 11/05/2021), di adottare la procedura d’urgenza di cui all’art. 22 bis del DPR 327/2001;

**dato atto infine** che il Comune di Rimini ha predisposto e trasmesso a questa Agenzia, con nota prot. n. 0252742 del 12/08/2021 (registrata al prot. ATERSIR n. PG.AT/2021/0007467 del 12/08/2021), la Dichiarazione di Sintesi, la quale viene allegata al presente provvedimento, e che pertanto è stata assolta la prescrizione indicata nel decreto della Provincia di Rimini n. 84 del 21/07/2021: *"Ai sensi dell'art. 17 del D.Lgs. 152/2006, è necessario redigere, nell'atto conclusivo di approvazione dello strumento urbanistico, la dichiarazione di sintesi"*;

**rilevato** che sussistono le condizioni per l'approvazione del progetto;

**ritenuto** di procedere all'approvazione del progetto definitivo: "PROGRAMMAZIONE FSC 2014-2020 PIANO OPERATIVO AMBIENTE - "08IR416/G1 Interventi di mitigazione del rischio idraulico nel capoluogo di Rimini – Dorsale Ausa" - Cod. ATERSIR 2014RNHA0073" in Comune di Rimini (RN), con le prescrizioni definite nell'ambito della Conferenza di servizi;

**visto** il D. Lgs. 03 aprile 2006, n.152 e successive modifiche e integrazioni;

**visto** il D.P.R. 08 giugno 2001, n. 327 e successive modifiche e integrazioni;

**vista** la Legge della Regione Emilia-Romagna 19 dicembre 2002, n. 37 e successive modifiche e integrazioni;

**vista** la Legge della Regione Emilia-Romagna 21 dicembre 2017, n. 24 e successive modifiche e integrazioni e l'abrogata legge regionale in materia urbanistica 24 marzo 2000, n. 20 a cui riferirsi nella fase transitoria (2018-2021);

**vista** la Legge della Regione Emilia-Romagna 30 luglio 2013, n. 15 "Semplificazione della disciplina edilizia";

**ritenuto** che l'istruttoria preordinata all'emanazione del presente atto consente di attestarne la regolarità e la correttezza ai sensi e per gli effetti di quanto dispone l'art. 147 bis del d.lgs. 267/2000;

## **D E T E R M I N A**

1. le premesse formano parte integrante e sostanziale del presente atto;
2. di approvare, ai sensi dell'art. 158 bis del D.Lgs. 03/04/2006 n. 152, il progetto definitivo PROGRAMMAZIONE FSC 2014-2020 PIANO OPERATIVO AMBIENTE - "08IR416/G1 Interventi di mitigazione del rischio idraulico nel capoluogo di Rimini – Dorsale Ausa", identificato con codice ATERSIR 2014RNHA0073, costituito dagli elaborati elencati in allegato 1 e conservati agli atti di questa Agenzia al protocollo PG.AT/2021/0003514-3515-3516-3518-3519 del 09/04/2021, come aggiornati/integrati in relazione ai successivi PG.AT/2021/0004278 del 06/05/2021, PG.AT/2021/0005354 del 15/06/2021, PG.AT/2021/0006536 del 16/07/2021, PG.AT/2021/0006684 del 21/07/2021 e PG.AT/2021/0007467 del 12/08/2021, con le seguenti prescrizioni:
  - il gestore del SII Hera S.p.a. dovrà attenersi alle raccomandazioni, indicazioni e prescrizioni riportate nelle autorizzazioni, nulla osta, concessioni, pareri rilasciati dagli Enti/Amministrazioni/Società richiamati e allegati alla presente determinazione di cui costituiscono parte integrante;
  - a seguito del parere favorevole rilasciato in sede di Conferenza di Servizi da parte di:
    - Consorzio di Bonifica della Romagna
    - Autostrade per l'Italia Spa e Ministero delle infrastrutture e della mobilità sostenibili - Dipartimento per le Infrastrutture, i Sistemi Informativi e Statistici, Ufficio Territoriale di Bologna
    - ANAS S.p.Ail gestore del SII Hera Spa dovrà acquisire i relativi atti concessori/autorizzativi prima

- dell'avvio dei relativi lavori;
  - il gestore del SII Hera Spa dovrà acquisire l'Autorizzazione sismica ai sensi della L.R. 19/2008 prima dell'avvio dei relativi lavori;
3. di dare atto che ai sensi dell'art. 158 bis del D.Lgs. 03/04/2006 n. 152, la presente determinazione costituisce titolo abilitativo all'esecuzione dell'opera, e comprende e/o sostituisce a tutti gli effetti le seguenti autorizzazioni, concessioni, nulla osta o atti di assenso, acquisiti ovvero espressi in sede di Conferenza, nel rispetto delle prescrizioni ivi indicate:
- *Comune di Rimini:*
    - Parere tecnico del Settore Infrastrutture e Qualità Ambientale prot. n. 0200909 del 29/06/2021 (PG.AT/2021/0005899 del 29/06/2021) **allegato 2**
    - Deliberazione C.C. di Rimini n.44 del 05/08/2021 (PG.AT/2021/0007467 del 12/08/2021) **allegato 3**
  - *Provincia di Rimini:* Decreto Reg. Gen. n. 84 del 21/07/2021 (PG.AT/2021/0006695 del 21/07/2021) **allegato 4**
  - *Arpae:*
    - *Area autorizzazioni e concessioni Rimini:* istruttoria trasmessa alla Provincia di Rimini per le valutazioni di competenza;
    - *APA Est Rimini:* Parere favorevole prot. n. 105824 del 06/07/2021 (PG.AT/2021/0006171 del 06/07/2021) in concorso con AUSL della Romagna **allegato 5**
  - *AUSL della Romagna* Parere favorevole prot. n. 105824 del 06/07/2021 (PG.AT/2021/0006171 del 06/07/2021) in concorso con ARPAE APA Est
  - *Soprintendenza Archeologica, Belle Arti e Paesaggio per le province di Ravenna, Forlì-Cesena e Rimini:* Parere relativo alla tutela archeologica e paesaggistica prot. n. 10691 del 14/07/2021 (PG.AT/2021/0006477 del 15/07/2021) **allegato 6**
  - *Consorzio di Bonifica della Romagna:* Parere idraulico favorevole condizionato prot. n. 21391 del 16/07/2021, assunto agli atti di ATERSIR al PG.AT/2021/0006563 del 19/07/2021, e confermato con nota prot. 23685 del 11/08/2021 (PG.AT/2021/0007452 del 12/08/2021) **allegato 7**
  - *Autostrade per l'Italia Spa:* Parere favorevole di massima condizionato prot. n. ASPI/RM/2021/0011731/EU 01/07/2021 (PG.AT/2021/0006058 del 01/07/2021) **allegato 8**
  - *Ministero delle infrastrutture e della mobilità sostenibili - Dipartimento per le Infrastrutture, i Sistemi Informativi e Statistici, Ufficio Territoriale di Bologna:* Parere favorevole concorde con espressione ASPI prot. n. 19781 del 15/07/2021 (PG.AT/2021/0006478 del 15/07/2021) **allegato 9**
  - *ANAS Spa:* Parere di massima favorevole alla realizzazione dell'intervento previsto, prot. n. 448946 del 15/07/2021 (PG.AT/2021/0006512 del 15/07/2021) **allegato 10**
  - *Terna Rete Italia Spa:* Nulla osta all'esecuzione dei lavori in oggetto con prescrizioni prot. n. 52023 del 28/06/2021 (PG.AT/2021/0005785 del 28/06/2021) **allegato 11**
  - *Comando Vigili del Fuoco Rimini:* Nota prot. n. 5977 del 11/05/2021 (PG.AT/2021/0004422 del 11/05/2021) di conferma del parere di competenza già espresso con prot. 5776 del 28/05/2020 **allegato 12**
4. di dare atto che, ai sensi dell'art. 158 bis del D.Lgs. 03/04/2006 n. 152, l'approvazione del progetto di cui trattasi comporta altresì variante urbanistica agli strumenti di pianificazione urbanistica e territoriale del Comune di Rimini, apposizione del vincolo preordinato

all'esproprio/asservimento e occupazione temporanea, e contestuale dichiarazione di pubblica utilità delle opere, così come descritto nelle premesse;

5. di dare atto che la variante agli strumenti urbanistici è costituita dai seguenti elaborati, che costituiscono parte integrante del progetto definitivo approvato:
  - VU\_A\_Relazione Urbanistica
  - VU\_C1\_Tav. Vin3
  - VU\_C2\_Tav. Vin 4.2
  - VU\_D1\_Tav. RUE 1
  - VU\_D2\_RUE\_N
  - VU\_F\_Tav.VAL2.3
  - VU\_G – Localizzazione dell'opera pubblica – Elaborato Art. 10 L.R. 37/2002,
  - PD\_E20\_1\_Relazione\_VALSAT
  - PD\_E20\_2\_Sintesi\_VALSAT
  - Dichiarazione di Sintesi (trasmessa unitamente alla deliberazione CC. Rimini n.44/2021)
  
6. di dare atto che è allegata al presente provvedimento la Dichiarazione di sintesi (**allegato 13**), e che pertanto è stata assolta la prescrizione indicata nel decreto della Provincia di Rimini n. 84 del 21/07/2021: "*Ai sensi dell'art. 17 del D.Lgs. 152/2006, è necessario redigere, nell'atto conclusivo di approvazione dello strumento urbanistico, la dichiarazione di sintesi*";
  
7. di dare atto che l'espletamento di tutte le ulteriori operazioni inerenti al procedimento espropriativo relativo al progetto "PROGRAMMAZIONE FSC 2014-2020 PIANO OPERATIVO AMBIENTE - "08IR416/G1 Interventi di mitigazione del rischio idraulico nel capoluogo di Rimini – Dorsale Ausa" in Comune di Rimini, identificato con codice ATERSIR 2014RNHA0073, sarà a carico di HERA Spa, in considerazione del fatto che in data 25/03/2021 è diventato efficace l'Atto Integrativo alla Convenzione di servizio (agli atti al prot. n. PG.AT/2021/0003174 del 25/03/2021) con il quale ATERSIR, con specifico riferimento all'intervento in oggetto, ha delegato, ai sensi del comma 3 dell'art. 158 bis del D. Lgs.152/2006, il Gestore del SII HERA Spa all'esercizio di tutti i poteri espropriativi, compresi i poteri ablatori di natura interinale e/o temporanea, ad esclusione della indizione e conduzione della Conferenza di Servizi finalizzata, ove necessario, all'apposizione del vincolo preordinato all'esproprio e, congiuntamente o disgiuntamente, all'adozione dell'atto conclusivo di approvazione del progetto definitivo con contestuale dichiarazione di pubblica utilità dell'opera o dell'intervento;
  
8. di dare atto che in merito alle fasi successive alla pubblica utilità, la Conferenza di servizi ha fatto propria, visto il carattere di particolare urgenza che riveste l'attuazione dell'intervento, la richiesta del Comune di Rimini, presentata con nota prot. n. 0142843/2021 registrata agli atti di ATERSIR al PG.AT/2021/0004410 del 11/05/2021, di adottare la procedura d'urgenza di cui all'art. 22 bis del DPR 327/2001 (**allegato 14**);
  
9. di allegare al presente atto il modulo di asseverazione in materia sismica MUR A.1/D.1 (**allegato 15**) e di dare atto che i lavori previsti dal titolo abilitativo non possono essere iniziati fino a quando non sia stata rilasciata l'autorizzazione sismica preventiva o effettuato il deposito del progetto esecutivo riguardante le strutture nei casi previsti dalla legge;

10. di fare salve le norme e i regolamenti comunali, nonché le norme in materia di requisiti igienico-sanitari, salute pubblica e degli ambienti di lavoro, la normativa tecnica per le costruzioni e le prescrizioni sismiche contenute negli strumenti di pianificazione territoriale ed urbanistica, le norme e le autorizzazioni in materia di scarichi idrici, emissioni in atmosfera, prevenzione incendi, rumore, sicurezza e tutte le altre disposizioni di pertinenza, non espressamente indicate nel presente atto, previste dalle normative vigenti per l'esecuzione dei lavori e la gestione dell'opera;
11. di attestare la regolarità e correttezza amministrativa del presente atto;
12. di trasmettere il presente provvedimento agli uffici di competenza per gli atti connessi e conseguenti.

La Dirigente  
Area Servizio Idrico Integrato  
Ing. Marialuisa Campani  
*(documento firmato digitalmente)*



**ELENCO ALLEGATI:**

- Allegato 1. Elenco elaborati
- Allegato 2. Comune di Rimini: Parere tecnico del Settore Infrastrutture e Qualità Ambientale prot. n. 0200909 del 29/06/2021 (PG.AT/2021/0005899 del 29/06/2021)
- Allegato 3. Comune di Rimini: Deliberazione C.C. di Rimini n.44 del 05/08/2021 (PG.AT/2021/0007467 del 12/08/2021)
- Allegato 4. Provincia di Rimini: Decreto Reg. Gen. n. 84 del 21-07-2021(PG.AT/2021/0006695 del 21/07/2021)
- Allegato 5. Arpa: APA Est Rimini: Parere favorevole PG/2021/105824 del 06/07/2021 (PG.AT/2021/0006171 del 06/07/2021) in concorso con AUSL della Romagna
- Allegato 6. Soprintendenza Archeologica, Belle Arti e Paesaggio per le province di Ravenna, Forlì-Cesena e Rimini: Parere relativo alla tutela archeologica e paesaggistica prot. n. 10691 del 14/07/2021 (PG.AT/2021/0006477 del 15/07/2021)
- Allegato 7. Consorzio di Bonifica della Romagna: Parere idraulico favorevole condizionato prot. n. 21391 del 16/07/2021, assunto agli atti di ATERSIR al PG.AT/2021/0006563 del 19/07/2021, e confermato con nota prot. 23685 del 11/08/2021 (PG.AT/2021/0007452 del 12/08/2021)
- Allegato 8. Autostrade per l'Italia spa: Parere favorevole di massima condizionato prot. n. ASPI/RM/2021/0011731/EU 01/07/2021 (PG.AT/2021/0006058 del 01/07/2021)
- Allegato 9. Ministero delle infrastrutture e della mobilità sostenibili - Dipartimento per le Infrastrutture, i Sistemi Informativi e Statistici, Ufficio Territoriale di Bologna: Parere favorevole concorde con espressione ASPI prot. n. 19781 del 15/07/2021 (PG.AT/2021/0006478 del 15/07/2021)
- Allegato 10. ANAS spa: Parere di massima favorevole alla realizzazione dell'intervento previsto, prot. n. 448946 del 15/07/2021 (PG.AT/2021/0006512 del 15/07/2021)
- Allegato 11. Terna Rete Italia spa: Nulla osta all'esecuzione dei lavori in oggetto con prescrizioni prot. n. 52023 del 28/06/2021 (PG.AT/2021/0005785 del 28/06/2021)
- Allegato 12. Comando Vigili del Fuoco Rimini: Nota prot. n. 5977 del 11/05/2021 (PG.AT/2021/0004422 del 11/05/2021) di conferma del parere di competenza già espresso con prot. 5776 del 28/05/2020
- Allegato 13. Dichiarazione di Sintesi, trasmessa dal Comune di Rimini con nota prot. n. 0252742 del 12/08/2021 (registrata al prot. ATERSIR n. PG.AT/2021/0007467 del 12/08/2021)
-



Allegato 14. Comune di Rimini: nota prot. n. 0142843/2021 registrata agli atti di ATERSIR al PG.AT/2021/0004410 del 11/05/2021, relativa alla richiesta di adozione della procedura d'urgenza di cui all'art. 22 bis del DPR 327/2001

Allegato 15. Modulo di asseverazione in materia sismica MUR A.1/D.1



**Allegato 1:**

**Elenco elaborati progetto definitivo PROGRAMMAZIONE FSC 2014-2020 PIANO OPERATIVO AMBIENTE - "08IR416/G1 Interventi di mitigazione del rischio idraulico nel capoluogo di Rimini – Dorsale Ausa", identificato con codice ATERSIR 2014RNHA0073**

**PG.AT/2021/0003514-3515-3516-3518-3519 del 09/04/2021**

**RELAZIONI**

E01	DG00RG0001	Relazione generale
E02	CH00RD0001	Relazione di inquadramento per la mitigazione del rischio idraulico
E03	CH00RD0002	Relazione tecnica impianto di sollevamento
E04	EX00RE0001	Relazione tecnica opere elettriche e di automazione
E05	EX00RE0002	Relazione tecnica di calcolo e dimensionamento opere elettriche
E06	EA00RE0001	Relazione tecnica scariche atmosferiche
E07	DA00RE0001	Relazione calcoli distanze Prima Approssimazione
E08	DG00RG0002	Cronoprogramma
E09	DA00RG0001	Relazione di compatibilità ambientale
E10_1	DG00RL001	Relazione geologica
E10_2	DG00RL002	Analisi risposta sismica locale
E11	DS00RG0001	Prime indicazioni per la stesura del piano di sicurezza e coordinamento
E14	DP00LH0001	Elenco prezzi unitari
E15	DP00KH0001	Computo metrico estimativo
E16	DP00LH0002	Quadro economico
E17	DG00LG0002	Capisaldi di riferimento
E19	DA00RG0004	Relazione tecnica ai fini antincendio
E20_1	DA00RG0005	Relazione Valsat e allegato
E20_2	DA00RG0006	Sintesi non tecnica (Valsat)
VU_A	Variante Urbanistica - Relazione Urbanistica	

**ELABORATI GRAFICI**

T01	DG00PT0001	Inquadramento e planimetria di progetto su base ctr
T03	DG00PT0003	Planimetria di progetto su rilievo plano-altimetrico
T04.1	DG00PU0001	Planimetria di inserimento urbanistico - PSC
T04.2	DG00PU0002	Planimetria di inserimento urbanistico - PSC Tavola dei Vincoli
T05	DG00PG0001	Profilo altimetrico
T06	DG00PV0001	Planimetria di progetto su base catastale
T07	DA00LV0001	Piano Particellare di esproprio-planimetria
T08	CX00PG0001	Impianto idrovoro - Planimetria generale
T09	HW00DP0001	Impianto idrovoro - P&I
T10	CX00PA0001	Impianto idrovoro - Vasca pompe - Pianta e sezioni
T11	CX00PA0002	Impianto idrovoro - Locale elettrico - Pianta, sezioni e prospetti
T12	CI00PA0001	Impianto Idrovoro - Scarico in Deviatore Ausa - Pianta sezioni e prospetti
T13	EX00PE0001	Impianto Idrovoro - Planimetria impianti elettrici
T14	DA00PE0001	Impianto Idrovoro - Planimetria Distanze di prima Approssimazione
T15	EX00DE0001	Impianto Idrovoro - Schema elettrico unifilare



T16	EX00DE0005	Impianto Idrovoro - Schema a blocchi quadri e componenti elettrici
T17	DA00PG0001	S.S.16 Adriatica - Attraversamento Km203+828 Rotatoria Grotta Rossa
T18	DA00PG0002	S.S.16 Adriatica - Attraversamento Km20a+428 Via del Torrente
T19_1	DA00PG0003	S.S.16 Adriatica - Parallellismo dal Km 204+031 al Km 204+730 - Planimetrie
T19_2	DA00PG0011	S.S.16 Adriatica -Parallellismo dal Km 204+031 al Km 204+730 - sezioni e particolari
T20_1	DA00PG0004	Autostrade per l'Italia A14-Cavalcavia Via della Grotta Rossa - Planimetria
T20_2	DA00PG0012	Autostrade per l'Italia A14 - Cavalcavia Via della Grotta Rossa - Sezioni e particolari
T21	DA00PG0005	ARPAE - Occupazione area demaniale
T22	DA00PG0006	Consorzio di Bonifica delle Romagna - Deviatore Ausa Impianto
T23	DA00PG0007	Consorzio di Bonifica delle Romagna - Deviatore Ausa Scarico
T24	DA00PG0008	Consorzio di Bonifica delle Romagna - Scolo Barattona Vecchio
T26	DA00PG0010	Impianto Idrovoro: Vasca pompe - Disegni strutturali
T27_1	DA00PG0012	Impianto Idrovoro: Planimetria di prevenzione incendi
T27_2	DA00PG0013	Impianto Idrovoro: Schema alimentazione tramite G.E.
T28	DG00PU0003	Planimetria aree impermeabili
T29	DA00PG0014	Parallellismo impianto deviatore Ausa con SS.16
VU_C1	Variante Urbanistica - Tav. Vin3	
VU_C2	Variante Urbanistica - Tav. Vin 4.2	
VU_D1	Variante Urbanistica - Tav. RUE 1	
VU_D2	Variante Urbanistica - RUE_N	
VU_F	Variante Urbanistica - Tav. Val2,3	
VU_G	Variante Urbanistica - Localizzazione dell'opere pubblica - Elaborato Art.10 L.R.37	

**PG.AT/2021/0004278 del 06/05/2021**

T27_3	DA00PG0012	Impianto Idrovoro: Planimetria comparativa di prevenzione incendi
-------	------------	---

**PG.AT/2021/0005354 del 15/06/2021**

E12_1	CX00RS0001	Relazione preliminare sulle strutture idrovora
E12_2	CX00RS0002	Relazione preliminare sulle strutture pozzi
E13	DG00BG0001	Documentazione fotografica
E21		Relazione Paesaggistica Semplificata
T02	DG00PT0002	Planimetria di progetto con indicazione sottoservizi esistenti
T25	DA00PG0009	Particolari costruttivi-Pozzi di arrivo, di spinta e pozzetti di ispezione

**PG.AT/2021/0006536 del 16/07/2021**

E18	DA00LV0001	Piano Particellare di esproprio
-----	------------	---------------------------------

**PG.AT/2021/0006684 del 21/07/2021**

E00	DP00LG0001	Elenco elaborati
-----	------------	------------------

**PG.AT/2021/0007467 del 12/08/2021**

Dichiarazione di sintesi



**Comune di Rimini**  
DIREZIONE GENERALE

Settore Infrastrutture e Qualità Ambientale  
U.O. Infrastrutture

[www.comune.rimini.it](http://www.comune.rimini.it)  
c.f.-p.iva 00304260409  
[dipartimento3@pec.comune.rimini.it](mailto:dipartimento3@pec.comune.rimini.it)  
Via Rosaspina, 21- 47923 Rimini

## **PROGETTO DEFINITIVO DENOMINATO**

### **Piano Operativo <<Ambiente>> FSC 2014-2020 - "08IR416/G1 Interventi di mitigazione del rischio idraulico nel capoluogo di Rimini – Dorsale Ausa"**

#### **Parere tecnico Settore Infrastrutture e Qualità Ambientale**

A seguito dell'avviso di indizione di conferenza di servizi relativamente al progetto definitivo in oggetto ricevuto da ATERSIR e acquisito al prot. 0185231 del 16/06/2021, a seguito di un'attenta analisi e valutazione degli elaborati trasmessi si comunica per quanto di competenza quanto segue:

#### **Verifica completezza documentale**

In relazione alle osservazioni esplicitate nel verbale della conferenza di servizi istruttoria del 01/04/2021, si rileva che la società Hera SpA ha provveduto a trasmettere la documentazione integrativa in conformità a quanto richiesto.

La stesura dei seguenti elaborati è rimandata alla successiva fase di progettazione esecutiva, così come dichiarato da Hera SpA:

- Relazione geotecnica;
- Disciplinare descrittivo e prestazionale.

#### **Piano particellare d'esproprio**

Come già evidenziato nella nota prot. N.0182923 del 15/06/2021 del Settore Internal Audit e Patrimonio, nel Piano Particellare d'esproprio per la particella 756 Foglio 97 di cui il Comune di Rimini è intestatario della nuda proprietà, mentre la "Polisportiva Garden S.r.l." gode di un diritto di superficie, non sono stati previsti indennizzi nei confronti del superficario.

Nel caso in cui il progetto precluda alla "Polisportiva Garden S.r.l." la possibilità di esercitare il diritto di superficie, è necessario che Hera Spa aggiorni il piano particellare d'esproprio, riconoscendo un'adeguata indennità per il trasferimento del diritto reale minore e per le occupazioni temporanee.

#### **Interferenza con infrastrutture esistenti**

Si segnala che nella tavola T.02 (sottoservizi esistenti) sono rappresentate solo le reti di acquedotto, fognatura e l'elettrodotto ad alta tensione: si chiede che il successivo livello progettuale sia completate con le reti mancanti (es: Enel, gas, ecc.).

#### **Interferenza con verde pubblico**

Preso atto degli elaborati grafici allegati, nel rispetto del Regolamento del Verde Urbano che all'art. 31 prevede per le utenze sotterranee le seguenti distanze minime per singolo albero in funzione della classe di grandezza:

- 1° grandezza distanza dello scavo > m. 4 dall'albero.
- 2° grandezza distanza dello scavo > m. 3 dall'albero.
- 3° grandezza distanza dello scavo > m. 2 dall'albero.

Si riscontra quanto segue:





**Comune di Rimini**  
DIREZIONE GENERALE

Settore Infrastrutture e Qualità Ambientale  
U.O. Infrastrutture

[www.comune.rimini.it](http://www.comune.rimini.it)  
c.f.-p.iva 00304260409  
[dipartimento3@pec.comune.rimini.it](mailto:dipartimento3@pec.comune.rimini.it)  
Via Rosaspina, 21- 47923 Rimini

- Risultano rappresentati esclusivamente gli alberi lungo la viabilità esistente, mentre non viene presa in considerazione la restante area verde (parco) su cui insistono i lavori. Occorre pertanto rappresentare tutti gli alberi presenti nell'area verde. Si dovranno indicare gli alberi oggetto di abbattimento (con apposita grafia) nonché i NUOVI alberi da mettere a dimora per la quota 2 a 1 sempre con apposita legenda (cioè 2 nuovi alberi per ogni albero abbattuto) infine, considerata la vicinanza ad infrastrutture stradali, le ripiantumazioni si potranno effettuare anche in aree limitrofe.
- Per gli scavi in prossimità delle radici degli alberi tramite tecnologia NO DIG, occorrerà effettuare dei sondaggi al fine di valutare la presenza o meno delle radici nell'area di spinta e nel tracciato profondo, qualora NON vi sia presenza di radici si potrà mantenere il tracciato anche nel raggio di pertinenza delle alberature, diversamente ci si dovrà allontanare dagli alberi esistenti secondo le distanze di cui all'art. 31 del Regolamento; In particolare, si evidenzia sin da ora come lo spostamento del tracciato vicino alla via Pomposa verso le aree verdi e i percorsi pedonali, potrebbe evitare qualsiasi abbattimento delle alberature del filare alberato.
- Per gli scavi a cielo aperto per l'installazione di manufatti puntuali (es. camere di spinta), questi dovranno essere realizzati per quanto possibile LONTANO dai filari alberati, cercando di preservare le alberature in essere compatibilmente con le disponibilità delle aree e le problematiche tecniche. Eventuali abbattimenti inevitabili per la collocazione di manufatti ecc, dovranno essere evidenziati negli elaborati di progetto con le relative alberature previste a compensazione.
- Qualora per comprovata e documentata impossibilità tecnica la ditta si trovi costretta ad operare entro la fascia sopra descritta dovrà imprescindibilmente essere attivata una sorveglianza agronomica, sotto la supervisione di un tecnico professionista del settore iscritto al rispettivo albo. Il professionista dovrà fornire indicazioni operative in fase di scavo al fine di tutelare la stabilità delle alberature e relazionare successivamente alla conclusione dei lavori;

Pertanto in fase di progettazione esecutiva si chiede di integrare la documentazione di progetto secondo le specifiche di cui sopra, rammentando di attivare un'assistenza agronomica durante le attività qualora lo scavo avvenga a distanze inferiori da quelle previste dall'art. 31 del Regolamento del Verde Urbano, e conseguente trasmissione della relazione finale sulla stabilità di ogni singolo albero coinvolto dalle attività di scavo (VTA).

Si ricorda che gli alberi coinvolti dai lavori di scavo qualora appartengano alla specie *Platanus x acerifolia*, sono soggetti alla normativa regionale D.M. 29/02/2012 "Misure urgenti per la prevenzione, il controllo e l'eradicazione del cancro colorato del platano causato da *Ceratocystis fimbriata*" che obbliga gli interessati a comunicare preventivamente al Servizio Fitosanitario ogni intervento di potatura, abbattimenti e lavori che coinvolgano l'apparato radicale dei platani. Per maggiori dettagli si rimanda al link regionale: <http://agricoltura.regione.emilia-romagna.it/fitosanitario/doc/Autorizzazioni/potature>

Infine, durante le fasi di lavorazione si dovranno attuare tutte le precauzioni previste dall'allegato B del Regolamento del Verde Urbano "Protezione alberi nei cantieri" al fine di non danneggiare tronco, apparato radicale e chioma delle alberature limitrofe.

### **Interferenza con progetto nuova rotatoria intersezione S.S. 16 – S.S. 72**

L'attività di progettazione della Dorsale AUSA è stata svolta in coordinamento con quella dell'intervento per la realizzazione della nuova rotatoria intersezione S.S. 16 – S.S. 72.

Tali lavori saranno avviati entro il 2021 e comprendono la realizzazione del pozzetto scolmatore che devia le portate dal torrente AUSA nell'infrastruttura Dorsale AUSA, così come rappresentato nell'elaborato di Autostrade per l'Italia - codice STD 0042-1: si allega tale elaborato, al fine di sviluppare la progettazione esecutiva in coerenza con le opere di nuova realizzazione (ad esempio l'eventuale interferenza del cantiere per la realizzazione della camera di arrivo del microtunnelling con le nuove piste ciclopedonali).



**Comune di Rimini**  
DIREZIONE GENERALE

Settore Infrastrutture e Qualità Ambientale  
U.O. Infrastrutture

[www.comune.rimini.it](http://www.comune.rimini.it)  
c.f.-p.iva 00304260409  
[dipartimento3@pec.comune.rimini.it](mailto:dipartimento3@pec.comune.rimini.it)  
Via Rosaspina, 21- 47923 Rimini

### Opere a rete

L'elaborato denominato E.02 "Relazione idraulica" in fase di progettazione esecutiva dovrà essere approfondito/integrato nei seguenti punti:

- chiarire i coefficienti della curva climatica impiegati (l'elaborato deve essere comprensibile e leggibile in autonomia; non è sufficiente rimandare a un altro documento);
- chiarire graficamente e in maniera distinta i bacini idrografici che l'opera in oggetto intercetterà e le modalità di calcolo degli afflussi (area, calcolo coefficiente di deflusso equivalente con differenziazione delle aree drenate)
- In particolare per quanto riguarda il bacino Ausa a cielo aperto, si considera una portata in ingresso pari a 310 l/s, così come idealmente garantito dall'invaso di laminazione su tale torrente posto a monte della SS16. Tale valore di portata dovrà essere garantito dal gestore Hera Spa mediante opportuna regolazione della portata in uscita;
- Nello studio in Infoworks sono riportati gli effetti dell'intervento sui profili idraulici delle portate in transito nell'Ausa e in altri collettori (es. via Cufra). Si ritiene altresì necessario produrre profilo idraulico con le portate in transito nel nuovo collettore Dorsale Ausa, comprensivo di dati sui tiranti idrici e che analizzi le modifiche al deflusso in prossimità degli apporti (es: immissione scolo Barattona).

L'elaborato denominato E.03 "Relazione tecnica sollevamento" in fase di progettazione esecutiva dovrà precisare in maniera analitica e grafica le condizioni idrauliche di scarico dell'impianto idrovoro in concomitanza di eventi di piena in transito nel deviatore Ausa.

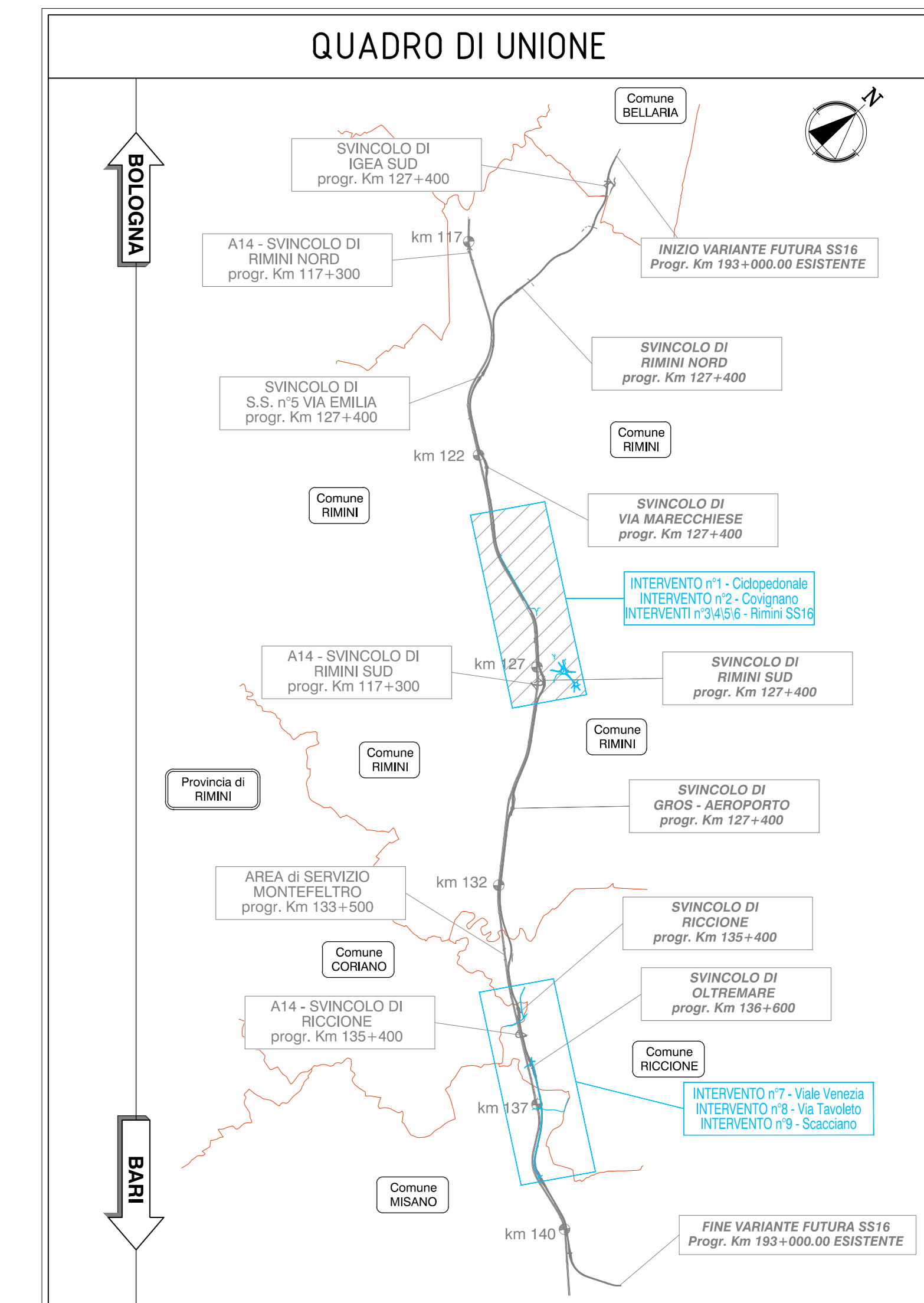
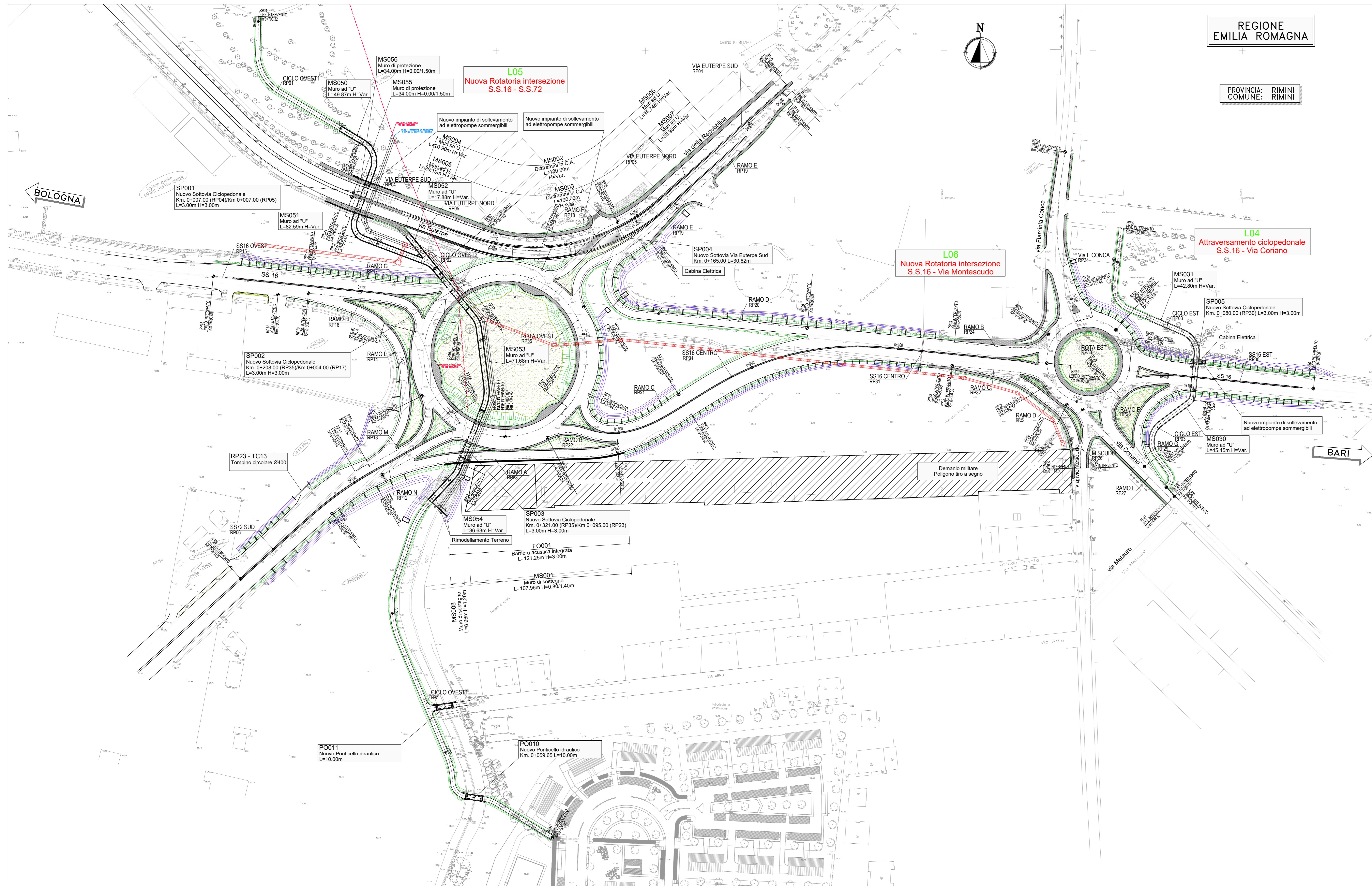
### Accessibilità delle opere

È necessario approfondire le modalità di accesso a fini manutentivi delle opere e l'eventuale esigenza di istituire servitù di passaggio, con particolare riferimento ai pozzetti ubicati lungo il percorso dell'infrastruttura.

### Allegati

- Autostrade per l'Italia - codice STD 0042-1

Il Dirigente  
Settore Infrastrutture e Qualità Ambientale  
**Ing. Alberto Dellavalle**  
documento firmato digitalmente



**autostrade** // per l'italia

**AUTOSTRADA (A14) : BOLOGNA-BARI-TARANTO**  
**AMPLIAMENTO ALLA TERZA CORSIA DEL TRATTO RIMINI NORD-PEDASO**  
**TRATTO : RIMINI NORD - CATTOLICA**  
**OPERE DI COMPLETAMENTO SULLA VIABILITA' CONNESSA**

**PROGETTO ESECUTIVO**

**INTERVENTI TERRITORIALI**

**L05 - Nuova rotatoria intersezione S.S.16-S.S.72**

**PROGETTO STRADALE**

**PLANIMETRIA GENERALE**

<b>IL PROGETTISTA SPECIALISTICO</b> Ing. Gianluca Solatore Spazzuolo Ord. Ingeg. Milano N. 267/96 RESPONSABILE STRADALE, AMBIENTALE E ANALISI TERRITORIALE	<b>IL RESPONSABILE INTEGRAZIONE PRESTAZIONI SPECIALISTICHE</b> Ing. Michele Angelo Pannico Ord. Ingeg. Ancona N. 933 PROJECT ENGINEER	<b>IL DIRETTORE TECNICO</b> Ing. Orlando Mazzoli Ord. Ingeg. Pavia N. 1496 PROGETTAZIONE NUOVE OPERE AUTOSTRADALI
---	--	--

<b>INFORMAZIONE PROGETTO</b>	<b>CODICE IDENTIFICATIVO</b>	<b>INFORMAZIONE SUABITO</b>
0404 - Contratto	111430SP01PEITL05PL00100000DSTD004201	0

<b>PROGETTO MANAGER</b>	<b>SUPPORTE SPECIALISTICO</b>	<b>REVISIONE</b>
REDATTO:	VERIFICATO:	N. DATA 0 DICEMBRE 2017 1 GIUGNO 2018

<b>VISTO DEL COMMITTENTE</b> autostrade // per l'italia IL RESPONSABILE UNICO DEL PROCEDIMENTO Ing. Antonio Tosi	<b>VISTO DEL CONCESSIONARIO</b> Mistralice delle Infrastrutture e dei Trasporti Ing. Paolo De Santis
---	--

IL PRESENTE DOCUMENTO HA FINITTO COPIE, SPREZZATI E SENZA PRELIEVI, IN TUTTI I PUNTI DELLA LINEA DI CANTIERE SUPELLO DELLA SS16, AUTOSTRADA PER BOLOGNA, PERIODO DI REALIZZAZIONE 2017-2018. IL PRESENTE DOCUMENTO HA FINITTO COPIE, SPREZZATI E SENZA PRELIEVI, IN TUTTI I PUNTI DELLA LINEA DI CANTIERE SUPELLO DELLA SS16, AUTOSTRADA PER BOLOGNA, PERIODO DI REALIZZAZIONE 2017-2018. IL PRESENTE DOCUMENTO HA FINITTO COPIE, SPREZZATI E SENZA PRELIEVI, IN TUTTI I PUNTI DELLA LINEA DI CANTIERE SUPELLO DELLA SS16, AUTOSTRADA PER BOLOGNA, PERIODO DI REALIZZAZIONE 2017-2018.

**COMUNE DI RIMINI****- Segreteria Generale -****DELIBERAZIONE ORIGINALE DI CONSIGLIO COMUNALE****DELIBERAZIONE N. : 44 del 05/08/2021**

Oggetto : PROGETTO DEFINITIVO "PIANO OPERATIVO AMBIENTE FSC 2014 - 2020 08IR416/G1 INTERVENTI DI MITIGAZIONE DEL RISCHIO IDRAULICO NEL CAPOLUOGO DI RIMINI - DORSALE AUSA", ANCHE IDENTIFICATO CON ID ATERSIR 2014RNHA0073 (CD "COLLETTORE FOGNARIO DORSALE AUSA"). PARERE AI FINI DELL'APPROVAZIONE DEL PROGETTO DEFINITIVO DA PARTE DI ATERSIR, AI SENSI DELL'ART.158 BIS D.LGS. 152/2006, COMPORTANTE APPROVAZIONE DI VARIANTE URBANISTICA E APPOSIZIONE DI VINCOLO ESPROPRIATIVO

L'anno duemilaventuno , il giorno cinque del mese di Agosto , alle ore 19:22 , con la continuazione nella sala consiliare del Comune di Rimini, previo avviso scritto notificato ai sensi e nei termini di legge a ciascun Consigliere, si è riunito il Consiglio Comunale in seduta di 1<sup>^</sup> convocazione.


Per la trattazione dell'argomento all'oggetto indicato, risultano presenti:

	Consiglieri Comunali	Pres./Ass,		Consiglieri Comunali	Pres./Ass,
1	Gnassi Andrea	Presente	18	Grotti Carlo	Assente
2	Bellucci Andrea	Assente	19	Magrini Juri	Presente
3	Bellucci Giorgia	Presente	20	Marcello Nicola	Assente
4	Bertozzi Simone	Presente	21	Mauro Gennaro	Presente
5	Camporesi Luigi	Presente	22	Muratori Mirco	Presente
6	Casadei Giovanni	Presente	23	Pasini Luca	Assente
7	Corazzi Giulia	Presente	24	Pecci Marzio	Presente
8	De Leonardis Daniela	Presente	25	Petrucci Matteo	Assente
9	Di Natale Barbara	Assente	26	Piccari Enrico	Presente
10	Donati Sara	Presente	27	Renzi Gioenzo	Presente
11	Erbetta Mario	Presente	28	Spina Carlo Rufo	Assente
12	Fabbri Oscar	Presente	29	Trombetta Diana	Presente
13	Falcioni Milena	Presente	30	Vinci Barbara	Assente
14	Frisoni Davide	Assente	31	Zamagni Marco	Assente
15	Frisoni Lucilla	Presente	32	Zilli Filippo	Presente
16	Gianfreda Kristian	Assente	33	Zoccarato Matteo	Presente
17	Grassi Fabio	Presente			

**Totale presenti n. 22 - Totale assenti n. 11**

Presiede Donati Sara nella sua qualità di PRESIDENTE DEL CONSIGLIO .

Partecipa Dott. Luca Uguccioni in qualità di Segretario Generale .



*A séguito dell'emergenza Covid-19, in conformità a quanto previsto dal D.L. 17 Marzo 2020, n. 18 (convertito con Legge 24 Aprile 2020, n. 27) all'art. 73 "Semplificazioni in materia di organi collegiali", la seduta si è svolta con sistema di videoconferenza "Collaborate Space", che consente il riconoscimento di tutti i partecipanti, tramite la partecipazione del Presidente del Consiglio, dei Consiglieri: De Leonardis, Fabbri, Falcioni, Muratori, Pecci, Renzi, Trombetta, Zilli e del Segretario Generale collegati in presenza dalla sala del Consiglio, i restanti Consiglieri collegati da remoto.*

**OGGETTO:** Progetto definitivo "Piano Operativo Ambiente FSC 2014 – 2020 08IR416/G1 Interventi di mitigazione del rischio idraulico nel capoluogo di Rimini – Dorsale Ausa", anche identificato con ID ATERSIR 2014RNHA0073 (cd "Collettore Fognario Dorsale Ausa"). Parere ai fini dell'approvazione del progetto definitivo da parte di Atersir, ai sensi dell'art. 158 bis D.Lgs. 152/2006, comportante approvazione di variante urbanistica e apposizione di vincolo espropriativo.

*Il Presidente del Consiglio Comunale Donati, vista la proposta di delibera consiliare n. 69 del 21/7/2021, presentata dalla Giunta Comunale al Consiglio, la pone in trattazione nel testo di seguito trascritto:*

“**OGGETTO:** Progetto definitivo "Piano Operativo Ambiente FSC 2014 – 2020 08IR416/G1 Interventi di mitigazione del rischio idraulico nel capoluogo di Rimini – Dorsale Ausa", anche identificato con ID ATERSIR 2014RNHA0073 (cd "Collettore Fognario Dorsale Ausa"). Parere ai fini dell'approvazione del progetto definitivo da parte di Atersir, ai sensi dell'art. 158 bis D.Lgs. 152/2006, comportante approvazione di variante urbanistica e apposizione di vincolo espropriativo.

## IL CONSIGLIO COMUNALE

### **PREMESSO che:**

- con Delibera di Consiglio Comunale n. 59 del 25/07/2013 è stato approvato il Piano di Salvaguardia della Balneazione Ottimizzato (PSBO) che prevede una serie di interventi strutturali sulla rete fognaria di Rimini con lo scopo prioritario di eliminare tutti gli sfioratori a mare a garanzia della balneazione per tutta la costa e della sicurezza idraulica del territorio;
- con Delibera di Consiglio Comunale n. 28 del 09/05/2019 è stato approvato l'Aggiornamento di tale Piano denominato PSBO 2.0. Trattasi di un aggiornamento degli interventi in grado di rispondere anche al tema della sicurezza idraulica. Con tale aggiornamento del PSBO è stato introdotto il nuovo intervento n. 12 denominato "Realizzazione Dorsale Ausa";

n°	PSBO 2.0
1	Raddoppio depuratore di S. Giustina
2	Riconversione depuratore di Rimini/Marecchiese in vasca di accumulo
3	Realizzazione dorsale Nord (Condotta Bellaria-Santa Giustina)
4	Completamento della separazione delle reti fognarie nella zona Nord di Rimini
5	Realizzazione dorsale Sud
6	Collegamento dei bacini fognari già separati della zona Sud alla dorsale Sud

7	Realizzazione condotta sottomarina e impianto idrovoro bacino Ausa e vasche
8	Realizzazione vasca di laminazione Ospedale
9	Potenziamento sollevamento 2B mediante ricostruzione condotta premente
10	Interventi strutturali sui bacini delle fosse Rodella, Colonnella I e Colonnella II
11	Risanamento fognario "Isola"
12	Realizzazione Dorsale Ausa

- con Delibera di Consiglio Comunale n. 10 del 01/04/2021 è stato approvato l'Aggiornamento ed Integrazione del Piano di Salvaguardia della Balneazione Ottimizzato per la mitigazione del rischio idraulico (PSBO 2.0 Ottimizzato).

Con tale aggiornamento del Piano sono stati confermati i 12 interventi di cui sopra ed è stato inserito un nuovo intervento n. 13 denominato "Interventi di rete ai bacini Colonnella II e Rodella":

n°	PSBO 2.0 (Ottimizzato)
1	Raddoppio depuratore di S. Giustina
2	Riconversione depuratore di Rimini/Marecchiese in vasca di accumulo
3	Realizzazione dorsale Nord (Condotta Bellaria-Santa Giustina)
4	Completamento della separazione delle reti fognarie nella zona Nord di Rimini
5	Realizzazione dorsale Sud
6	Collegamento dei bacini fognari già separati della zona Sud alla dorsale Sud
7	Realizzazione condotta sottomarina e impianto idrovoro bacino Ausa e vasche
8	Realizzazione vasca di laminazione Ospedale
9	Potenziamento sollevamento 2B mediante ricostruzione condotta premente
10	Interventi strutturali sui bacini delle fosse Rodella, Colonnella I e Colonnella II
11	Risanamento fognario "Isola"
12	Realizzazione Dorsale Ausa
13	Interventi di rete bacini Colonnella II e Rodella

#### CONSIDERATO che:

- l'intervento in oggetto, con la denominazione: "08IR416/G1 - Interventi di mitigazione del rischio idraulico nel capoluogo di Rimini - Dorsale Ausa", CUP H96H18000210005, è previsto nel Piano operativo per il dissesto idrogeologico per il 2019, afferente alla linea di finanziamento "Interventi per la riduzione del rischio idrogeologico e dell'erosione costiera" Addendum II al Piano Operativo Ambiente FSC 2014-2020, adottato con D.P.C.M. del 02/12/2019 e pubblicato nella G.U. n. 14 del 18/01/2020;
- la deliberazione CIPE n. 64/2019 ha introdotto rilevanti misure volte ad accelerare gli interventi di mitigazione del rischio idrogeologico e di ripristino e tutela della risorsa ambientale, ricompresi negli strumenti programmatori del FSC 2014-2020 e rientranti nella competenza dei Presidenti di Regione in qualità di Commissari straordinari delegati;



- il Decreto del Commissario Straordinario per il Rischio Idrogeologico della Regione Emilia Romagna n. DCS/2020/005 del 14/12/2020 ha approvato le disposizioni attuative specificatamente individuate per la realizzazione dell'intervento "08IR416/G1 - Interventi di mitigazione del rischio idraulico nel capoluogo di Rimini - Dorsale Ausa, nella più ampia cornice delineata dall'art. 158-bis del D.Lgs. 152/2006 e dell'art. 10 del D.L. 91/2014, convertito con modificazioni dalla Legge 11 agosto 2014 n. 116, nonché in coerenza con quanto disposto con Decreto commissariale del 16 luglio 2019 n. 4;
- il predetto Decreto commissariale prevede, fra l'altro, la competenza di ATERSIR per l'approvazione del progetto definitivo delle opere e la competenza del gestore del servizio idrico integrato, su delega di ATERSIR ai sensi del richiamato art. 158-bis D.Lgs. 152/2006 e dell'art. 6 del D.P.R. 327/2001, per quanto riguarda la procedura espropriativa;
- l'intervento in oggetto, in Comune di Rimini, è ricompreso altresì nella Pianificazione degli interventi del Servizio Idrico Integrato del bacino territoriale di Rimini, approvata con deliberazione di Consiglio d'Ambito n. 76/2018 e confermata con deliberazione di Consiglio Locale di Rimini n. 3 del 28/09/2020, ed è individuato dal seguente ID ATERSIR: 2014RNHA0073;
- ATERSIR, con deliberazione del Consiglio d'Ambito n. 4 del 22/03/2021, ha deliberato di delegare al gestore del Servizio Idrico Integrato HERA S.p.A., per lo svolgimento operativo delle attività delegate, l'esercizio di tutti i poteri espropriativi, compresi i poteri ablatori di natura interinale e/o temporanea, di cui l'Agenzia medesima risulta titolare ai sensi e per gli effetti dell'articolo 158 – bis del D.Lgs. n. 152/2006 e previsti dalla vigente normativa nazionale e regionale in materia (D.P.R. n. 327/2001 e L.R. Emilia -Romagna n. 37/2002), per la realizzazione dell'intervento "Collettore fognario Dorsale Ausa" contenuto nella pianificazione d'ambito con ID ATERSIR 2014RNHA0073 e ricompreso altresì nel Piano Operativo per il dissesto idrogeologico per il 2019 con il titolo "08IR416/G1 – Interventi di mitigazione del rischio idraulico nel capoluogo di Rimini – Dorsale Ausa" CUP H96H18000210005;
- HERA S.p.A. è il gestore del Servizio Idrico Integrato nell'ambito territoriale di Rimini in forza delle Convenzioni di prima attivazione del Servizio Idrico Integrato stipulate in data 14/03/2002 da AMIR S.p.A. e SIS S.p.A. con l'Agenzia di ambito per i servizi pubblici di Rimini (ora ATERSIR – Agenzia territoriale dell'Emilia-Romagna per i servizi idrici e rifiuti), adeguate con atti sottoscritti in data 14/03/2005 da HERA S.p.A. con l'Agenzia di ambito per i servizi pubblici di Rimini (ora ATERSIR – Agenzia territoriale dell'Emilia-Romagna per i servizi idrici e rifiuti);
- in data 25/03/2021 è stato sottoscritto, tra ATERSIR ed HERA S.p.A., l'Atto integrativo all'adeguamento delle convenzioni per la gestione del servizio idrico integrato stipulate da AMIR S.p.A. e SIS S.p.A. con l'Agenzia di Ambito per i Servizi Pubblici di Rimini, inerente alla delega dei poteri espropriativi per la realizzazione dell'intervento: "Collettore fognario Dorsale Ausa" (ID ATERSIR 2014RNHA0073) contenuto nella pianificazione d'ambito, sottoscritto tra ATERSIR e il gestore del servizio idrico integrato HERA S.p.A.;

**CONSIDERATO che:**

- Hera S.p.A. ha predisposto il Progetto Definitivo dell'opera in oggetto, denominato Piano Operativo Ambiente FSC 2014-2020 "08IR416/G1 – Interventi di mitigazione del rischio idraulico nel capoluogo di Rimini – Dorsale Ausa", come definito dal D.P.R. 207/2010, contenuto nella Pianificazione degli interventi del servizio idrico integrato del bacino territoriale di Rimini, approvata con deliberazione di Consiglio d'Ambito n. 76/2018 e di

Consiglio Locale n. 3/2020 (Programma Operativo degli Interventi 2020-2023) identificato con ID ATERSIR 2014RNHA0073;

- l'intervento è finalizzato alla riduzione del rischio idraulico a protezione dell'area urbana di Rimini ed è parte integrante degli interventi sul sistema fognario di Rimini previsti nel Piano di Salvaguardia della Balneazione Ottimizzato (PSBO) consentendo anche benefici in termini di qualità delle acque di balneazione. L'intervento prevede la posa di una condotta in c.a. Dn 1600 avente sviluppo pari a circa 1300 ml da realizzarsi con tecnica Microtunnelling avente funzione di derivare tutte le portate di acque meteoriche provenienti dai bacini posti a monte della SS. 16, nel tratto tra la via Consolare per San Marino e la via Grotta Rossa, verso il Canale Deviatore Ausa, evitando che vadano a gravare sul sistema fognario di Rimini. Si prevede inoltre la realizzazione in prossimità dello stesso canale di un impianto idrovoro dedicato, avente potenzialità pari a circa 2500 l/sec.;
- beneficiario dell'esproprio/asservimento è il Comune di Rimini nel cui territorio sono localizzati i beni interessati dal progetto;
- ai sensi degli artt. 9, 11, 12, 16 della L.R. 37/2002, dell'art. 158 bis commi 1 e 2 del D.Lgs. 152/2006 per quanto d'occorrenza anche ai sensi delle disposizioni della legge 241/1990, l'avvio del procedimento è diretto all'approvazione del Progetto Definitivo comportante titolo abilitativo alla realizzazione delle opere, variante agli strumenti di pianificazione urbanistica, apposizione del vincolo preordinato all'esproprio/asservimento e occupazione temporanea, e contestuale dichiarazione di pubblica utilità dell'opera di cui trattasi;
- l'intervento, in base alle risultanze catastali, interesserà i fondi di ditte nel Comune di Rimini così come individuate nel Piano Particellare d'Esproprio del Progetto (Tavola E18) e nell'Elaborato art. 10 LR 37/2002 (Tavola VU\_G);
- il Progetto Definitivo completo di tutti gli elaborati è stato depositato presso Hera S.p.A., Via Razzaboni n. 80, Modena - Ufficio Espropri; Hera S.p.A., Via Balzella n. 24, Forlì (FC) – Ingegneria; Comune di Rimini, Via Rosaspina 21, Rimini (RN) - Settore Infrastrutture e Qualità Ambientale;
- il suddetto Progetto Definitivo è corredato dagli allegati in cui sono individuati le aree interessate dall'apposizione del vincolo espropriativo, i nominativi di coloro che risultano proprietari secondo le risultanze dei registri catastali, la natura, lo scopo e la spesa presunta dell'opera da eseguire;
- il vincolo espropriativo deriverà, anche ai sensi degli artt. 8 comma 2 e 11 della L.R. E.R. 37/2002 dagli esiti della Conferenza di servizi di cui all'art. 158 bis, commi 1 e 2 del D.Lgs. 152/2006 e ss.mm.ii;
- ai sensi dell'art. 158 bis del decreto legislativo n. 152/2006 l'approvazione tramite Conferenza di Servizi dei progetti definitivi degli interventi previsti nei piani di investimenti compresi nei piani d'ambito (di cui all'art. 149 del D.Lgs. 152/2006) comporta dichiarazione di pubblica utilità, costituisce titolo abilitativo alla realizzazione delle opere e, ove occorra, variante agli strumenti di pianificazione urbanistica e territoriale, esclusi i piani paesaggistici;
- stante l'urgenza di procedere nell'iter di approvazione del progetto definitivo al fine di addivenire alla tempestiva realizzazione dell'intervento di mitigazione del rischio idraulico, con nota prot. PG.AT/2021/0003267 del 30/03/2021, acquisita agli atti con prot. n. 95911/2021 del 30/03/2021 è stata indetta dal Responsabile ad interim Area Servizio Idrico Integrato Ing. Vito Belladonna la Conferenza di Servizi istruttoria, ai sensi dell'art. 14 comma 1 della L. 241/1990, finalizzata a definire le attività istruttorie propedeutiche all'approvazione del progetto definitivo "Collettore fognario Dorsale Ausa" in Comune di Rimini;
- in esito alla Conferenza di Servizi istruttoria l'Amministrazione Comunale ha elaborato i documenti urbanistici relativi alla variante agli strumenti di pianificazione urbanistica del

Comune di Rimini e ATERSIR ha rilasciato al Gestore del Servizio Idrico Integrato il nulla osta all'avvio delle attività espropriative;

- il progetto definitivo contiene gli elementi conoscitivi, descrittivi e progettuali idonei all'avvio delle procedure di variante urbanistica e apposizione di vincolo preordinato all'esproprio/asservimento;

**PRECISATO** che ai sensi dell'articolo 158 bis del D.Lgs. 152/2006 compete ad ATERSIR l'approvazione del progetto definitivo "Piano Operativo Ambiente FSC 2014 – 2020 08IR416/G1 Interventi di mitigazione del rischio idraulico nel capoluogo di Rimini – Dorsale Ausa", anche identificato con ID ATERSIR 2014RNHA0073 (cd "Collettore Fognario Dorsale Ausa");

**RILEVATO** che, la nuova Legge Regionale urbanistica n. 24/2017 in attesa della formazione della nuova strumentazione urbanistica fissa una fase transitoria e all'articolo 4 "*Attuazione degli strumenti urbanistici vigenti*", detta le disposizioni da osservare in tale fase 2018-2021 per l'attuazione del PSC e del RUE. Il comma 4 del medesimo articolo alla lett. a) stabilisce che nella fase transitoria possono essere adottate e portate a termine varianti specifiche alla pianificazione urbanistica vigente e alla lettera e) i procedimenti speciali di approvazione dei progetti che comportano l'effetto di variante urbanistica;

**DATO ATTO** che in merito al procedimento:

- in data 1 aprile 2021 si è tenuta conferenza dei servizi istruttoria, indetta da Atersir, volta alla condivisione degli elaborati di progetto definitivo e della correlata documentazione urbanistica e ambientale, all'acquisizione dei documenti di variante urbanistica da parte dell'Amministrazione comunale ed indicazione degli adempimenti successivi relativi alle procedure di variante urbanistica ed espropriazione di pubblica utilità;
- Atersir, in qualità di Autorità procedente, ha provveduto ad attivare e condurre ai sensi degli artt. 8, 9, 11, e 15 della L.R. 37/2002 le procedure di avviso, pubblicità e deposito che ad oggi risultano concluse e che la pubblicazione dell'avviso sul BURER è avvenuta in data 14.04.2021;
- il medesimo Ente, ha rilasciato a favore di Hera s.p.a. nulla osta al procedimento espropriativo con prot. n. PG.AT/2021/0003539 del 09.04.2021;
- Hera s.p.a. delegata allo svolgimento dell'esercizio dei poteri espropriativi, ha provveduto ad attivare e condurre ai sensi degli artt. 8, 9, 11 e 16 della L.R. 37/2002 le procedure di avviso, pubblicità e deposito che ad oggi risultano concluse e che la pubblicazione dell'avviso sul BURER è avvenuta in data 14.04.2021 al numero 107;
- in data 12.04.2021 la medesima società ha inviato ai soggetti interessati, tra cui il Comune di Rimini, le comunicazioni, a seguito del deposito del progetto definitivo, dell'opera oggetto della Conferenza di Servizi, di avvio del procedimento diretto all'ottenimento della variante agli strumenti di pianificazione urbanistica e territoriale comprendente l'apposizione del vincolo di esproprio e all'approvazione del progetto definitivo con contestuale dichiarazione di pubblica utilità ai sensi degli artt. 9, 11, 12 e 16 della L.R. 37/2002;
- in data 1 luglio 2021 si è tenuta la prima seduta della conferenza dei servizi decisoria indetta dal medesimo Ente con nota PG.AT/2021/0005391 del 15/06/2021, acquisita agli atti con prot. n. 0182989/2021 del 15/06/2021, volta a raccogliere pareri, autorizzazioni, nulla osta, concessioni, consensi o altri atti di assenso comunque denominati necessari per il rilascio del titolo abilitativo dell'opera;
- in data 12 luglio 2021 si è tenuta la seconda seduta della conferenza dei servizi decisoria indetta dal medesimo Ente con nota PG.AT/2021/0006111 del 02.07.2021 acquisita agli atti con prot.

n. 0206822/2021 del 05/07/2021, volta a verificare la completezza dell'iter istruttorio, come da verbale PG.AT/2021/0006355 del 12.07.2021 acquisito agli atti con prot. n.0217774/2021 del 13/07/2021;

- in data 19/07/2021 si è svolta la terza seduta della suddetta conferenza dei servizi decisoria funzionale alla conclusione dell'istruttoria necessaria all'acquisizione dei pareri, autorizzazioni, nulla osta, concessioni, consensi o altri atti di assenso comunque denominati come da verbale PG.AT/2021/0006583 del 19.07.2021 acquisito agli atti con prot. n. 0225318/2021 del 19/07/2021;

**VISTA** la Certificazione del responsabile del procedimento espropriativo (registrata agli atti di Atersir al PG.AT/2021/0006059 del 01/07/2021, allegato F alla nota PG.AT/2021/0006111 del 02/07/2021 acquisita agli atti con prot.n. 0206822 del 05/07/2021, di trasmissione del verbale della seduta della Conferenza di Servizi del 01/07/2021), contenente le osservazioni e proposta di controdeduzioni (allegato A, parte integrante e sostanziale del presente atto), dalla quale risulta che sono pervenute le seguenti osservazioni:

- da parte del Comune di Rimini, Settore Internal Audit e Patrimonio prot. n. 0098835 del 15/06/2021 relativamente al procedimento di asservimento che riguarda un'area interessata da un diritto di superficie a favore della Polisportiva Garden s.r.l.;
- da parte di Autostrade per l'Italia, prot. n. ASPI/RM/2021/0008003/EU del 05/05/2021, di richiesta di integrazioni alla luce della vicinanza dell'intervento all'infrastruttura autostradale;

**PRESO ATTO** delle conseguenti controdeduzioni di Hera s.p.a. contenute nel sopra citato documento (allegato A, parte integrante e sostanziale del presente atto);

**PRECISATO** che con riferimento all'osservazione del Settore Internal Audit e Patrimonio si è dato riscontro, in sintesi, come segue:

- in riferimento alla procedura espropriativa, si precisa che anche per la proprietà superficaria Polisportiva Garden s.r.l. è stato avviato il procedimento per l'ottenimento della variante agli strumenti di pianificazione urbanistica, approvazione del progetto definitivo, dichiarazione di pubblica utilità dell'opera ai sensi della L.R. E.R. 37/2001 e ss.mmi. e della L. 241/1990;
- in riferimento all'aspetto economico relativo alla stime del valore del vincolo posto alla proprietà superficaria, la stima dell'indennità sarà effettuata considerando diversi elementi tra cui la destinazione urbanistica, la posizione della tubazione e del pozzo di arrivo all'interno dell'area interessata, nonché dagli elementi utili a determinare il valore da attribuire all'area forniti dal Comune di Rimini e/o dal superficiario e verrà quantificata definitivamente a valle dell'approvazione del progetto definitivo;

**PRESO ATTO** che in data 16/07/2021, la Proponente Società Hera ha fornito l'aggiornamento dell'elaborato E18 (piano particellare di esproprio) registrato agli atti di ATERSIR al PG. AT/0006536 del 16/07/2021 e acquisito agli atti con prot. n. 0224950/2021 del 19.07.2021;

**PRESO ATTO** degli elaborati del progetto definitivo di cui all'oggetto comprensivi della proposta di variante agli strumenti di pianificazione urbanistica depositati presso gli uffici del Settore Infrastrutture e Qualità Ambientale del Comune di Rimini;

**CONSIDERATO**, che l'espressione del parere favorevole al progetto definitivo di cui all'oggetto determina variazione agli strumenti di pianificazione urbanistica del Comune di Rimini, costituiti da:

- VU\_A\_Relazione Urbanistica;

- VU\_C1\_Tav. Vin 3;
- VU\_C2\_Tav. Vin. 4.2;
- VU\_D1\_Tav. RUE 1;
- VU\_D2\_RUE\_N;
- VU\_F\_Tav. Val 2.3;
- VU\_G – Localizzazione dell’opera pubblica – Elaborato Art. 10 L.R. 37/2002;
- PD\_E20\_1\_01\_Relazione\_VALSAT;
- PD\_E20\_2\_01\_Sintesi\_VALSAT;

**CONSIDERATO** che, il progetto prevede che una parte delle opere previste dal progetto sono collocate in fascia di rispetto stradale dell’Autostrada A14, trovandosi a meno di 60 metri dal confine stradale, quali in dettaglio:

- opere a Raso, Pozzetto posto a 10 ml misurati dal confine catastale;
- opere in elevazione, Edificio Elettrico posto a 56,50 ml misurati dal confine catastale;

**CONSIDERATO** inoltre che, per stabilire la compatibilità del progetto finalizzato all’approvazione della variante urbanistica è stato richiesto, tra gli altri, specifico parere alla concessionaria Autostrade per l’Italia SPA e al Ministero delle Infrastrutture e della Mobilità Sostenibili (MIMS);

**DATO ATTO** che, Autostrade per l’Italia SPA ha espresso in data 1/7/2021, parere favorevole con condizioni e che le medesime condizioni sono state confermate nel parere favorevole rilasciato dal MIMS in data 15/7/2021;

**CONSIDERATO** che la variante urbanistica, ai sensi dell’artt. 33 e 34 della L.R. n. 20/2000 avendo incidenza sul rapporto ambientale (VAS-Valsat) ai sensi dell’art. 5 della stessa legge, necessita del parere perentorio dalla Provincia di Rimini;

**PRESO ATTO** dei pareri degli Enti/Amministrazioni assunti nell’ambito della Conferenza dei Servizi decisoria necessari all’espressione del parere sul progetto definitivo da parte del Consiglio Comunale di Rimini nonché all’approvazione della variante urbanistica con apposizione del vincolo espropriativo come indicati nel verbale ATERSIR della conferenza del 19.07.2021 prot. n. 0225318/2021 del 19/07/2021;

**RILEVATO** che in data 21/07/2021 è stato emesso il Decreto del Presidente della Provincia che esprime parere favorevole al procedimento di variante urbanistica e Vas-Valsat;

**DATO ATTO** che il presente atto, successivamente alla determinazione conclusiva della Conferenza di Servizi, dovrà essere pubblicato sul sito web del Comune di Rimini, anche ai fini del deposito degli atti per la libera consultazione del pubblico e pubblicato sul BURERT ai sensi dell’artt. 33 e 34 della L.R. n. 20/2000, ai fini dell’efficacia della variante;

**VISTO** il D.Lgs. 03/04/2006 n. 152 e successive modifiche ed integrazioni;

**VISTO** il D.P.R. 08/06/2001 n. 327 e successive modifiche ed integrazioni;

**VISTA** la legge regionale 19/12/2002 n. 37 e successive modifiche ed integrazioni;

**VISTA** la legge regionale 21/12/2017 n. 24 e successive modifiche ed integrazioni e l'abrogata legge regionale in materia urbanistica 24/3/2000 n. 20 a cui riferirsi nella fase transitoria (2018-2021);

**VISTO** l'articolo 42 del Decreto Legislativo 18/8/2000 n. 267 e s.m.i. in merito alle attribuzioni del Consiglio Comunale;

**VISTO** il parere tecnico favorevole espresso prot. n. 0200909 dal Dirigente del Settore Infrastrutture e Qualità Ambientale Ing. Alberto Dellavalle, nonché Responsabile di Procedimento degli interventi inseriti nel PSBO;

**VISTI** gli elaborati di variante trasmessi in data 07/04/2021 prot. n. 0103447 dal Responsabile della U.O. Pianificazione Generale Arch. Lorenzo Turchi;

**VISTO** il parere favorevole espresso dal Direttore Generale, Avv. Luca Uguccioni, ai sensi dell'art. 49 comma 1 e 147 bis, comma 1 del D.Lgs. n. 267/2000 e s.m.i. in ordine alla regolarità tecnica della proposta di cui trattasi e dato atto che la stessa è stata sottoposta al Responsabile del Servizio Economico e Finanziario (Settore Ragioneria Generale) ai sensi dell'art. 4 del vigente Regolamento di contabilità, allegato al presente atto;

**VISTA** la dichiarazione della Dott.ssa Ivana Manduchi per il Responsabile del Servizio Finanziario (Settore Ragioneria Generale), ai sensi dell'art. 4 del Regolamento di Contabilità sull'irrelevanza contabile della proposta di cui trattasi, allegata al presente atto;

**VISTO** il parere espresso in data 26.07.2021 dalla 3° Commissione Consiliare Permanente "Territorio-Ambiente-Mobilità";

#### DELIBERA

1. **DI PRENDERE ATTO** delle osservazioni pervenute nonché delle controdeduzioni emerse nell'ambito dei lavori dalla Conferenza dei Servizi (allegato A, parte integrante e sostanziale del presente atto);
2. **DI ESPRIMERE** parere favorevole alle controdeduzioni ed agli esiti della Conferenza di Servizi, come risulta da verbale della terza seduta della Conferenza dei Servizi decisoria acquisito agli atti con prot. n. 0225318/2021 del 19/07/2021 (allegato B, parte integrante e sostanziale del presente atto);
3. **DI ESPRIMERE** parere favorevole al progetto definitivo di cui all'oggetto ai fini della sua approvazione da parte di ATERSIR, con conseguente dichiarazione di pubblica utilità;
4. **DI ESPRIMERE** l'assenso all'approvazione della variante urbanistica costituita dalla seguente documentazione (allegato C, parte integrante e sostanziale del presente atto):
  - VU\_A\_Relazione Urbanistica;
  - VU\_C1\_Tav. Vin 3;
  - VU\_C2\_Tav. Vin. 4.2;
  - VU\_D1\_Tav. RUE 1;
  - VU\_D2\_RUE\_N;
  - VU\_F\_Tav. Val 2.3;

- VU\_G – Localizzazione dell’opera pubblica – Elaborato Art. 10 L.R. 37/2002;
- PD\_E20\_1\_01\_Relazione\_VALSAT;
- PD\_E20\_2\_01\_Sintesi\_VALSAT;
- Dichiarazione di Sintesi;

affinché possa concludersi il procedimento disciplinato dall’art. 158 bis del D.Lgs. 152/2006;

5. **DI DEMANDARE** alla U.O. Pianificazione Generale, successivamente alla determinazione conclusiva della Conferenza di Servizi decisoria, l’inserimento della variante all’interno degli strumenti urbanistici e di predisporre:

- la pubblicazione nel sito web, nella sezione Amministrazione Trasparente, ai sensi dell’art. 39, comma 3 del D.Lgs. n. 33/2013, unitamente alla dichiarazione di sintesi, ai sensi dell’art. 17 del D.Lgs. 152/2006, anche ai fini del deposito della stessa per la libera consultazione;
- la trasmissione della determinazione conclusiva della Conferenza di Servizi decisoria, unitamente agli elaborati di cui al punto 4, alla Provincia di Rimini e alla Regione la quale, successivamente, provvederà alla pubblicazione sul BURERT ai fini dell’efficacia della variante urbanistica;

6. **DI DARE ATTO** che il Responsabile del Procedimento del presente atto amministrativo è il Direttore Generale, Avv. Luca Uguccioni;

#### IL CONSIGLIO COMUNALE

**RITENUTA** la necessità di provvedere con urgenza ad approvare il progetto definitivo al fine di addivenire alla tempestiva realizzazione dell’intervento di mitigazione del rischio idraulico;

#### DELIBERA

**DI DICHIARARE** la presente deliberazione immediatamente eseguibile ai sensi dell’articolo 134, comma 4, del D.Lgs. 18.08.2000, n. 267.”

-----\*\*\*\*\*-----

*Dichiarata aperta la discussione si hanno i seguenti interventi: il Vice Sindaco Frisoni (Assessorato alla Mobilità, Programmazione e Gestione del Territorio, Demanio) e l’Ing. Dellavalle (Dirigente Settore Infrastrutture e Qualità Ambientale) per l’illustrazione dell’argomento.*

*Presenti n. 26*

*Sindaco Gnassi; Consiglieri: Bellucci Giorgia, Bertozzi, Camporesi, Casadei, Corazzi, De Leonardis, Donati, Erbetta, Fabbri, Falcioni, Frisoni Lucilla, Gianfreda, Grassi, Magrini, Mauro, Muratori, Pasini, Pecci, Petrucci, Piccari, Trombetta, Renzi, Spina, Vinci, e Zoccarato;*

**Si omette la discussione, che risulta dalla registrazione della seduta.**

*Indi, il Presidente del Consiglio Comunale Donati, vista la proposta deliberativa sopra riportata, esaurita la trattazione dell’argomento, lo pone in votazione;*

Esperita la votazione con modalità elettronica, il Consiglio Comunale approva il testo nella formulazione proposta con il seguente risultato:

Presenti Nr.	26	
Votanti Nr.	26	
Favorevoli Nr.	17	Sindaco Gnassi; Consiglieri: Bellucci Giorgia, Bertozzi, Casadei, Corazzi, De Leonardis, Donati, Falcioni, Frisoni Lucilla, Gianfreda, Grassi, Magrini, Muratori, Pasini, Petrucci, Piccari e Vinci
Contrari Nr.	7	Consiglieri: Camporesi, Erbetta, Fabbri, Mauro, Pecci, Spina e Zoccarato
Astenuti Nr.	2	Consiglieri: Renzi e Trombetta

*Entra il Cons. Zilli ed esce il Cons. Vinci. Presenti n. 26 (25 Conss. più il Sindaco).*

*Quindi il Presidente del Consiglio Comunale Donati pone in votazione la richiesta, di conferire l'immediata eseguibilità alla proposta;*

Esperita la votazione con modalità elettronica, il Consiglio Comunale approva l'immediata eseguibilità con il seguente risultato:

Presenti Nr.	26	
Votanti Nr.	26	
Favorevoli Nr.	17	Sindaco Gnassi; Consiglieri: Bellucci Giorgia, Bertozzi, Casadei, Corazzi, De Leonardis, Donati, Falcioni, Frisoni Lucilla, Gianfreda, Grassi, Magrini, Muratori, Pasini, Petrucci, Piccari e Trombetta
Contrari Nr.	6	Consiglieri: Camporesi, Erbetta, Fabbri, Mauro, Pecci e Zoccarato
Astenuti Nr.	3	Consiglieri: Renzi, Spina e Zilli

*Esce il Segretario Generale Uguccioni. Assiste il Vice Segretario Bellini.*

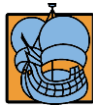


**IL PRESIDENTE DEL CONSIGLIO**

Donati Sara

**IL SEGRETARIO GENERALE**

Dott. Luca Uguccioni



Provincia di Rimini

## DECRETO

Reg. Gen. n. 84 Del 21-07-2021

**OGGETTO: COMUNE DI RIMINI. APPROVAZIONE AI SENSI DELL'ART. 158 BIS DEL D.LGS 152/2006 DEL PROGETTO DEFINITIVO "08IR416/G1 INTERVENTI DI MITIGAZIONE DEL RISCHIO IDRAULICO NEL CAPOLUOGO DI RIMINI DORSALE AUSA", COMPORTANTE, TITOLO ABILITATIVO ALLA REALIZZAZIONE DELLE OPERE, VARIANTE AGLI STRUMENTI URBANISTICI VIGENTI, APPOSIZIONE DEL VINCOLO PREORDINATO ALLESPROPRIO/ASSERVIMENTO E CONTESTUALE DICHIARAZIONE DI PUBBLICA UTILITA' DELLE OPERE. IDENTIFICATO CON ID ATERSIR 2014RNHA0073. RISERVE DI CUI AGLI ARTT. 32 COMMA 7 E 34 COMMA 6, DELLA L.R. N. 20/2000.**


### IL PRESIDENTE

**VISTA** la Legge Regionale 21 dicembre 2017, n. 24 "Disciplina regionale sulla tutela e l'uso del territorio", con particolare riferimento a quanto disposto dall'art. 4, comma 4;

**VISTA** la Legge Regionale 24 marzo 2000, n. 20 "Disciplina generale sulla tutela e l'uso del territorio";

### VISTI:

- la Direttiva 2001/42/CE concernente la valutazione degli effetti di determinati piani e programmi sull'ambiente;
- il D.Lgs. 152/2006 e smi con oggetto "Norme in materia ambientale" e in particolare l'art. 15 relativo alla valutazione del Rapporto ambientale e degli esiti della consultazione;
- l'art. 5 della L.R. 20/2000 e smi, che stabilisce le disposizioni in materia di valutazione di sostenibilità e monitoraggio dei piani;





## Provincia di Rimini

**VISTO** il Decreto legislativo 3 aprile 2006, n. 152 “Norme in materia ambientale”, con particolare riferimento a quanto disposto dall’art. 158-bis;

**VISTA** la Legge Regionale 19 dicembre 2002, n. 37 “Disposizioni regionali in materia di espropri”;

**VISTA** la Variante al Piano Stralcio di Bacino per l’assetto idrogeologico del bacino dei fiumi Marecchia e Conca (denominata Variante al PAI 2016) approvata con Decreto del Presidente del Consiglio dei Ministri in data 25 febbraio 2020 pubblicato nella G.U. n. 261 del 21 ottobre 2020;

**VISTE** le deliberazioni dell’Autorità di Bacino distrettuale del fiume Po n. 7/2019 e 8/20198, relative all’aggiornamento delle mappe del Piano Gestione Rischio Alluvioni;

**VISTA** la deliberazione di G.R. 475/2021: Aggiornamento dell’“Atto di coordinamento tecnico sugli studi di microzonazione sismica per la pianificazione territoriale e urbanistica (artt. 22 e 49 L.R. 24/2017)” di cui alla deliberazione della Giunta Regionale 29 aprile 2019 n. 630;

**PREMESSO** che il progetto in oggetto fa parte degli interventi sul sistema fognario di Rimini, previsti nel Piano di Salvaguardia della Balneazione Ottimizzato (PSBO) e prevede la realizzazione di un collettore di rete fognaria che, a monte del centro urbano di Rimini, intercetta le acque bianche convogliandole nel canale Deviatore Ausa, e che l’area oggetto dell’intervento è ubicata nei pressi della S.S. n. 16 Adriatica e si estende tra il Torrente Ausa e il Deviatore Ausa;

**VISTO** che l’approvazione del progetto definitivo costituisce variante alle tavole, VIN 3b “Tutele vulnerabilità e sicurezza del territorio”, VIN 4.2.7 e VIN 4.2.8 “Vincoli infrastrutturali, attrezzature, impianti tecnologici, servizi militari e civili”, RUE 1.7 “Ambiti urbani dotazioni territoriali e territorio rurale” e VAL 2.3 “Tutele e condizionamenti relativi alla sicurezza e vulnerabilità del territorio”; e all’art. 43bis “Dotazioni territoriali ed ecologiche” delle norme dell’elaborato RUE.N;

**RICHIAMATO** l’art. 15, comma 5, della L.R. 13/2015 con cui si stabilisce che le Province esercitano le funzioni in materia di Valutazione di sostenibilità ambientale e territoriale (ValSAT) di cui all’articolo 5 della legge regionale n. 20 del 2000, attribuite alle medesime ai sensi della legge regionale 13 giugno 2008, n. 9 (Disposizioni transitorie in materia di valutazione ambientale strategica e norme urgenti per l’applicazione del decreto legislativo 3 aprile 2006, n. 152), previa istruttoria dell’Agenzia regionale per la prevenzione, l’ambiente e l’energia;



## Provincia di Rimini

**VISTA** la Sintesi istruttoria predisposta dal Dirigente del Servizio Pianificazione, Urbanistica e Governo del territorio sulla base delle istruttorie svolte dai singoli uffici provinciali competenti per materia (Urbanistica e Supporto tecnico geologico) e dall'Arpae Sac Rimini per la ValSAT, sub "A" al presente atto;

**RITENUTO** di attenersi alla Sintesi istruttoria predetta;

**VISTA** la Legge 7 Aprile 2014, n. 56 e s.m. e i.;

**RICHIAMATO** lo Statuto dell'Ente in vigore dal 17 giugno 2016, approvato con deliberazione dell'Assemblea dei Sindaci n. 1 del 03/05/2016, che individua le competenze degli organi istituzionali;

**ATTESA** pertanto la propria competenza all'assunzione del presente atto;

**SENTITA** la Consigliera delegata all'Urbanistica e Pianificazione territoriale Barbara Di Natale, nominata con Decreto presidenziale n. 13 del 31/01/2019;

**VISTO** il parere favorevole di regolarità tecnica espresso dal Responsabile del Servizio Pianificazione, Urbanistica e Governo del territorio, Ing. Fausto Sanguanini, ai sensi dell'art. 147 bis, comma 1, del TUEL introdotto dall'art. 3, comma 1, lett. d), del D.L. 10/10/2012 n. 174, convertito, con modificazioni, in legge 7/12/2012 n. 213;

**DATO ATTO** che il presente provvedimento non comporta riflessi diretti o indiretti sulla situazione economico finanziaria o sul patrimonio dell'ente e che, pertanto, ai sensi dell'art. 147 bis, comma 1, del TUEL introdotto dall'art. 3, comma 1, lett. d), del D.L. 10/10/2012 n. 174, convertito, con modificazioni, in legge 7/12/2012 n. 213 non necessita il parere di regolarità contabile del dirigente del Servizio Economico Finanziario;

### DECRETA

1. di formulare le riserve che si fanno proprie intendendosi qui integralmente richiamate, contenute nella Sintesi istruttoria allegata come parte integrante e sostanziale sub "A" al presente atto;
2. di demandare al Servizio Pianificazione, Urbanistica e Governo del territorio, gli adempimenti conseguenti e relativi al presente atto;
3. di pubblicare il presente decreto all'albo pretorio dell'ente ai sensi del regolamento per la disciplina dell'albo pretorio informatico approvato con delibera G.P. n. 344 del 29/12/2010.



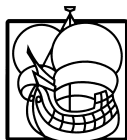
**Provincia di Rimini**

*Rimini lì 21-07-2021*

**il Presidente**  
*Riziero Santi*

Atto firmato digitalmente, ai sensi del D.Lgs. n. 82 del 7.3.2005 e norme collegate

**Allegato "A"**



**PROVINCIA DI RIMINI**

**Servizio Pianificazione, Urbanistica e Governo del territorio**

**Oggetto: COMUNE DI RIMINI.  
APPROVAZIONE AI SENSI DELL'ART. 158 BIS DEL D.LGS 152/2006 DEL  
PROGETTO DEFINITIVO "08IR416/G1 INTERVENTI DI MITIGAZIONE DEL RISCHIO  
IDRAULICO NEL CAPOLUOGO DI RIMINI - DORSALE AUSA", COMPORTANTE,  
TITOLO ABILITATIVO ALLA REALIZZAZIONE DELLE OPERE, VARIANTE AGLI  
STRUMENTI URBANISTICI VIGENTI, APPOSIZIONE DEL VINCOLO PREORDINATO  
ALL'ESPROPRIO/ASSERVIMENTO E CONTESTUALE DICHIARAZIONE DI  
PUBBLICA UTILITA' DELLE OPERE. IDENTIFICATO CON ID ATERSIR  
2014RNHA0073. RISERVE DI CUI AGLI ARTT. 32 COMMA 7 E 34 COMMA 6,  
DELLA L.R. N. 20/2000.**

**Sintesi istruttoria**



VISTO il Decreto legislativo 3 aprile 2006, n. 152 “Norme in materia ambientale”, con particolare riferimento a quanto disposto dall’art. 158-bis;

VISTO il Decreto del Presidente della Repubblica 08 giugno 2001, n. 327 “Testo unico delle disposizioni legislative e regolamentari in materia di espropriazione per pubblica utilità”;

VISTI:

- la Direttiva 2001/42/CE concernente la valutazione degli effetti di determinati piani e programmi sull’ambiente;
- il D.Lgs. 152/2006 e smi con oggetto “Norme in materia ambientale” e in particolare l’art. 15 relativo alla valutazione del Rapporto ambientale e degli esiti della consultazione;
- l’art. 5 della L.R. 20/2000 e smi, che stabilisce le disposizioni in materia di valutazione di sostenibilità e monitoraggio dei piani;

VISTA la Legge Regionale 21 dicembre 2017, n. 24 “Disciplina regionale sulla tutela e l’uso del territorio”, con particolare riferimento a quanto disposto dall’art. 4, comma 4;

VISTA la Legge Regionale 19 dicembre 2002, n. 37 “Disposizioni regionali in materia di espropri”;

VISTA la Legge Regionale 24 marzo 2000, n. 20 “Disciplina generale sulla tutela e l’uso del territorio”;

VISTA la deliberazione n. 12 del 23 aprile 2013 con la quale il Consiglio Provinciale ha approvato la Variante 2012 al Piano Territoriale di Coordinamento 2007, entrata in vigore in data 08 maggio 2013 con la pubblicazione del relativo avviso sul B.U.R. della Regione Emilia-Romagna;

VISTA la Variante al Piano Stralcio di Bacino per l’assetto idrogeologico del bacino dei fiumi Marecchia e Conca (denominata Variante al PAI 2016) approvata con Decreto del Presidente del Consiglio dei Ministri in data 25 febbraio 2020 pubblicato nella G.U. n. 261 del 21 ottobre 2020;

VISTE le deliberazioni dell’Autorità di Bacino distrettuale del fiume Po n. 7/2019 e 8/20198, relative all’aggiornamento delle mappe del Piano Gestione Rischio Alluvioni;

VISTA la deliberazione di G.R. 475/2021: Aggiornamento dell’“Atto di coordinamento tecnico sugli studi di microzonazione sismica per la pianificazione territoriale e urbanistica (artt. 22 e 49 L.R. 24/2017)” di cui alla deliberazione della Giunta Regionale 29 aprile 2019 n. 630;

PREMESSO che il progetto in oggetto fa parte degli interventi sul sistema fognario di Rimini, previsti nel Piano di Salvaguardia della Balneazione Ottimizzato (PSBO) e prevede la realizzazione di un collettore di rete fognaria che, a monte del centro urbano di Rimini, intercetta le acque bianche convogliandole nel canale Deviatore Ausa, e che l’area oggetto dell’intervento è ubicata nei pressi della S.S. n. 16 Adriatica e si estende tra il Torrente Ausa e il Deviatore Ausa;

PREMESSO che:

- con Decreto del Commissario Straordinario per il Rischio idrogeologico della regione Emilia-Romagna, n. DCS/2020/005 del 14/12/2020, è stata attribuita ad ATERSIR la competenza all’approvazione del progetto definitivo delle opere e ad HERA S.p.a., gestore del Servizio Idrico Integrato, su delega di ATERSIR, la competenza per quanto riguarda la procedura espropriativa;
- HERA S.p.a., con istanza prot. 0021029/21 del 01/03/2021, integrata con successiva nota, prot. 0031180/21 del 29/03/2021, ha richiesto ad ATERSIR il benestare per l’avvio del procedimento



- espropriativo e ha trasmesso, alla stessa, la documentazione progettuale al fine dell'approvazione del progetto definitivo ai sensi dell'art. 158/bis del D.Lgs 152/2006;
- ATERSIR con nota prot. PG.AT/2021/0003267 del 30/03/2021, acquisita agli atti di questa Provincia con prot. n. 5542 del 30/03/2021, indicava per il giorno 01/04/2021 la Conferenza dei Servizi istruttoria, ai sensi dell'art. 14 comma 1 della L. 241/1990, finalizzata alla condivisione della documentazione progettuale, propedeutica alla pubblicazione dell'avviso di deposito del progetto definitivo in oggetto, e in esito della Conferenza di Servizi istruttoria:
    - o è stata acquisita validazione formale dei documenti di variante urbanistica da parte dell'amministrazione Comunale di Rimini;
    - o è stato rilasciato da parte di ATERSIR, ad HERA S.p.a., il nulla osta all'avvio delle attività espropriative con PG.AT/2021/0003539 del 09/04/2021;
  - in data 14/04/2021 sono stati pubblicati sul Bollettino Ufficiale delle Regione Emilia-Romagna, n. 107, gli avvisi di deposito del progetto definitivo, da parte di ATERSIR (competenza urbanistica) e da parte di HERA S.p.a. (competenza espropriativa) e che non sono arrivate ad ATERSIR osservazioni per quanto riguarda la variante urbanistica mentre sono giunte ad HERA S.p.a. n. 2 osservazioni, una da parte del Comune di Rimini, l'altra da parte di Autostrade per l'Italia S.p.a.;
  - ATERSIR con nota prot. PG.AT/2021/0005391 del 15/06/2021, acquisita agli atti di questa Provincia con prot. n. 11308 del 15/06/2021, indicava la Conferenza dei Servizi decisoria, ai sensi della L. 241/1990, finalizzata all'approvazione del progetto definitivo in oggetto e convocava la prima seduta per il giorno 01/07/2021;

#### VISTI:

- l'avviso di ATERSIR, PG.AT/2021/0006111 del 02/07/2021 acquisito agli atti di questa Provincia con prot. n. 12560 del 05/07/2021, di convocazione alla seconda seduta della Conferenza di servizi decisoria, relativa al procedimento di approvazione del progetto di cui all'oggetto, per il giorno 12/07/2021;
- le relazioni e gli elaborati grafici allegati alla suddetta convocazione ed oggetto della Conferenza di servizi;
- il verbale della prima seduta della Conferenza di servizi decisoria del 01/07/2021 e i relativi allegati, trasmessi da ATERSIR con nota PG.AT/2021/0006111 del 02/07/2021 e acquisito agli atti di questa Provincia con prot. n. 12560 del 05/07/2021;
- il verbale della seconda seduta della Conferenza di servizi decisoria del 12/07/2021 e i relativi allegati e la convocazione alla terza seduta della Conferenza dei servizi decisoria del 19/07/2021, trasmessi da ATERSIR con nota PG.AT/2021/0006355 del 12/07/2021 e acquisito agli atti di questa Provincia con prot. n. 13244 del 12/07/2021;

VISTE le tavole del PTCP in cui le aree interessate dal progetto sono classificate come segue e i relativi dispositivi normativi:

- tavola A
  - ✓ Assetto ambientale:
    - o "Ambiti rurali periurbani";
    - o "Elementi della rete ecologica provinciale – Aree di collegamento ecologico di rilevanza provinciale" (art. 1.5 delle Nda);
  - ✓ Assetto insediativo:
    - o "Insediamenti principali";
  - ✓ Assetto relazionale:
    - o "Itinerari ciclabili fruitivi";
    - o "Itinerari d'interesse regionale e provinciale esistenti ed in progetto";
    - o "Itinerari d'interesse intercomunale e locale esistenti ed in progetto" (S.S. n 16);
- tavola B
  - o "Invasi ed alvei di laghi, bacini e corsi d'acqua" (art. 2.2 delle Nda);

- “Zone di tutela dei caratteri ambientali di laghi, bacini e corsi d’acqua” (art. 5.4 delle Nda);
- “Unità di paesaggio della pianura” (art. 1.4 delle Nda);
- “Strade storiche extraurbane” (art. 5.9 delle Nda);
- tavola C
  - “Aree compromesse dei fiumi per progressiva perdita dei caratteri identitari”;
  - “Unità di paesaggio della pianura”;
  - “2.g sub-unità di paesaggio della pianura alluvionale costiera intermedia e dei colli”;

VISTE le tavole del PSC e del RUE, vigenti, interessate dal progetto in oggetto e i relativi dispositivi normativi:

- Tavola PSC.2 “Strategie di qualificazione del territorio”;
- Tavola PSC.3 “Schema di assetto della mobilità e ambiti normativi”;
- Tavola PSC.4b “Classificazione delle aree trasformabili ai fini della perequazione urbanistica”;
- Tavola VIN 1b “Tutele ambientali e paesaggistiche”;
- Tavola VIN 2.1b “Tutele storiche”;
- Tavola VIN 2.2b “Tutele archeologiche”;
- Tavola VIN 3b “Tutele vulnerabilità e sicurezza del territorio”;
- Tavola VIN 4.1 “Fasce di rispetto stradali”;
- Tavola VIN 4.2.7 e VIN 4.2.8 “Vincoli infrastrutturali, attrezzature, impianti tecnologici, servizi militari e civili”;
- Tavola RUE 1.7 “Ambiti urbani dotazioni territoriali e territorio rurale”;
- Tavola VAL 2.1 “Tutele e condizionamenti di natura storico-culturale”;
- Tavola VAL 2.2 “Tutele e condizionamenti di natura paesaggistico-ambientale”;
- Tavola VAL 2.3 “Tutele e condizionamenti relativi alla sicurezza e vulnerabilità del territorio”;

VISTO che l’approvazione del progetto definitivo costituisce variante alle tavole, VIN 3b “Tutele vulnerabilità e sicurezza del territorio”, VIN 4.2.7 e VIN 4.2.8 “Vincoli infrastrutturali, attrezzature, impianti tecnologici, servizi militari e civili”, RUE 1.7 “Ambiti urbani dotazioni territoriali e territorio rurale” e VAL 2.3 “Tutele e condizionamenti relativi alla sicurezza e vulnerabilità del territorio”; e all’art. 43bis “Dotazioni territoriali ed ecologiche” delle norme dell’elaborato RUE.N;

VERIFICATO che l’ambito ricade nelle aree con alluvioni frequenti (pericolosità P3) del reticolo secondario di pianura come cartografate nella Tavola 5.1 della Variante al PAI 2016;

VERIFICATO che l’impianto di sollevamento facente parte dell’intervento di cui trattasi che comporta Variante agli strumenti urbanistici ricade all’interno delle Aree di Ricarica Indiretta della falda (ARI), come perimetrata nella Tavola D del PTCP, per le quali trovano applicazione le disposizioni di cui all’art. 3.5 delle NTA del PTCP medesimo;

VISTA la Tavola di progetto T.28 che quantifica le aree che verranno impermeabilizzate e che individua le aree che saranno destinate al ripascimento permanente della falda nella quantità non inferiore a quella di nuova impermeabilizzazione;

VISTA la modifica apportata alla Tav. VIN 3 e alla Tav. VAL 2.3 del PSC, necessaria per individuare cartograficamente l’area destinata a ripascimento della falda con permeabilità permanente per ottemperare alla prescrizione di cui all’art. 3.5 delle NTA del PTCP sopra menzionato;

RICHIAMATO l’art. 15, comma 5, della L.R. 13/2015 con cui si stabilisce che le Province esercitano le funzioni in materia di Valutazione di sostenibilità ambientale e territoriale (ValSAT) di cui all’articolo 5 della legge regionale n. 20 del 2000, attribuite alle medesime ai sensi della legge regionale 13 giugno 2008, n. 9 (Disposizioni transitorie in materia di valutazione ambientale strategica e norme urgenti per l’applicazione del

decreto legislativo 3 aprile 2006, n. 152), previa istruttoria dell'Agenzia regionale per la prevenzione, l'ambiente e l'energia;

VISTO il parere dell'Ufficio Urbanistica prot. n. 13631 del 16/07/2021;

VISTO il parere dell'Ufficio di Supporto tecnico geologico prot. n. 13455 del 14/07/2021;

VISTA l'istruttoria tecnica in merito alla Valsat - Valutazione di sostenibilità ambientale e territoriale ai sensi dell'art. 5 L.R. 20/2000, predisposta dall'Agenzia regionale per la prevenzione, l'ambiente e l'energia dell'Emilia-Romagna - Struttura Autorizzazioni e Concessioni di Rimini, acquisita agli atti della Provincia con prot. n. 13646 del 16/07/2021;

RITENUTO di doversi esprimere sulla variante agli strumenti della pianificazione urbanistica, in relazione all'esigenza di assicurare il rispetto di quanto disposto dall'art. 32, comma 7 e dall'art. 34, comma 6, della L.R. n. 20/2000;

SI FORMULANO le seguenti

### **RISERVE**

#### **Aspetti urbanistici**

Non ci sono riserve da formulare in merito alla variante agli strumenti della pianificazione urbanistica del Comune di Rimini, conseguente all'approvazione del progetto definitivo "08IR416/G1 interventi di mitigazione del rischio idraulico nel capoluogo di Rimini – Dorsale Ausa".

#### **Aspetti geologico-ambientali**

Si ritiene la Variante specifica agli strumenti urbanistici vigenti del Comune di Rimini nell'ambito del procedimento di approvazione del progetto definitivo: Piano Operativo Ambientale FSC 2014-2020 "08IR416/G1 interventi di mitigazione del rischio idraulico nel capoluogo di Rimini – Dorsale Ausa" compatibile, relativamente ai rischi geologico-ambientali, con gli strumenti di pianificazione sovraordinati e che non pregiudichi gli assetti geomorfologici ed idrogeologici presenti. Il Comune nei propri strumenti di pianificazione dovrà tener conto delle modifiche da apportare a seguito dell'inserimento dell'infrastruttura di progetto e dell'individuazione delle aree destinate a ripascimento della falda all'interno della Aree di Ricarica Indiretta della falda da mantenere permeabili permanentemente in modo tecnicamente appropriato.

Si esprime altresì **parere favorevole** ai sensi dell'art. 5 della L.R. 19/08 in merito alla compatibilità del progetto che comporta variante agli strumenti urbanistici con le condizioni di pericolosità locale del territorio, con il rispetto delle seguenti prescrizioni:

- dovranno essere attuati accorgimenti tecnici atti a prevenire i problemi connessi alla superficialità della falda (aggottamento nello scavo di fondazione, sottospinta idrostatica, spinte di galleggiamento, rigonfiamento dei terreni a fondo scavo, impermeabilizzazione opere interrato, ecc...). Durante le operazioni di scavo andrà monitorato costantemente il livello della falda al fine di verificare la correttezza del dimensionamento delle opere di isolamento della medesima. Inoltre, dovranno essere valutati gli effetti della costruzione delle opere su manufatti attigui e sull'ambiente circostante come indicato al paragrafo 6.4.1 delle N.T.C. 2018;
- sono da considerarsi come prescrittive tutte le indicazioni per la fase esecutiva contenute al capitolo 8 della relazione geologica.

#### **Valsat**

Preso atto che:

- i soggetti competenti in materia ambientale coinvolti hanno espresso le loro valutazioni di competenza da cui non emergono situazioni di particolare criticità ambientale in relazione all'approvazione della variante urbanistica;
- Atersir, nella seduta della conferenza decisoria del 01/07/2021, ha comunicato che entro i termini di pubblicazione sono pervenute due osservazioni, da parte del Comune di Rimini e di Autostrade per l'Italia SpA, rispetto alle quali il proponente Hera SpA ha formulato la proposta di controdeduzione;
- non risultano pervenute ad Arpae entro i termini del deposito né oltre i termini ulteriori osservazioni alla Valsat in merito alla variante in oggetto;

Valutato che:

- l'intervento oggetto di variante urbanistica è di limitata estensione e dall'esame della proposta di intervento, condotto nel documento di Valsat, non emergono criticità ambientali;
- dai contributi dei soggetti partecipanti alla Conferenza di Servizi, così come riportati nei verbali delle sedute del 01/04/2021, 01/07/2021 e del 12/07/2021, dai pareri trasmessi (parere Soprintendenza archeologia belle arti e paesaggio per le province di Ravenna Forlì-Cesena e Rimini, prot. 10691 del 14/07/2021) e dagli esiti della pubblicazione non si evidenziano impatti ambientali significativi;

Ritenuto:

- che sia da formulare il parere motivato positivo, relativamente alla variante al RUE e aggiornamento delle tavole dei vincoli, ai sensi dell'art.15 del D.Lgs. 152/2006, in quanto non si ravvisano rilevanti effetti significativi negativi sull'ambiente;
- che il parere motivato, espresso ai sensi dell'art. 15 del D.Lgs 152/2006, ha valore e gli effetti della valutazione ambientale, ai sensi dell'art. 5, comma 7, lett. a) della LR 20/2000;

Si esprime parere motivato positivo relativamente all'intervento in oggetto comportante variante al RUE del Comune di Rimini, ai sensi dell'art. 15 del D.Lgs 152/2006.

Il parere motivato, espresso ai sensi dell'art.15 del D.Lgs. 152/2006, ha il valore e gli effetti della valutazione ambientale e territoriale, ai sensi dell'art. 5, comma 7 lett. a) della LR 20/2000;

Ai sensi dell'art. 17 del D.Lgs. 152/2006, è necessario redigere, nell'atto conclusivo di approvazione dello strumento urbanistico, la dichiarazione di sintesi.

Il Dirigente  
*Ing. Fausto Sanguanini*  
(documento firmato digitalmente)



Sinadoc n° 19141/21

[da assumere come riferimento nell'eventuale riscontro]

Spett. le **ATERSIR**  
Area Servizio Idrico Integrato  
Inviata tramite PEC:  
dgatersir@pec.atersir.emr.it

E p.c. all' **A.U.S.L. della Romagna**  
Dipartimento Sanità Pubblica  
U.O. Igiene e Sanità Pubblica – Rimini  
Inviata tramite PEC:  
ip.rm.dsp@pec.auslromagna.it

Oggetto: (RN) ATERSIR - Servizio Idrico Integrato – art. 158bis del D.Lgs. 152/2006 – ID ATERSIR 2014RNHA0073 - Procedimento di approvazione del progetto definitivo: PIANO OPERATIVO AMBIENTE FSC 2014-2020 "08IR416/G1 INTERVENTI DI MITIGAZIONE DEL RISCHIO IDRAULICO NEL CAPOLUOGO DI RIMINI - DORSALE AUSA".

**VARIANTE URBANISTICA: PARERE** ai sensi dell'art. 19 lett. h della L.R.n.19 del 04/05/1982 e ss.mm.ii., comprensivo delle valutazioni di competenza ai fini della VALSAT ai sensi del D.Lgs.152/2006.

In riferimento alla vs nota del 05/07/2021, acquisita ai ns atti con rif. Prot. PG/2021/104376,

- vista la documentazione agli atti;
- visti i vigenti regolamenti e norme in materia ambientale;
- sottolineato che il presente parere tecnico ambientale di competenza di ARPAE è espresso in merito alla variante urbanistica, in concorso con l'AUSL, ai sensi della normativa indicata in oggetto, sui piani e gli strumenti ivi elencati;

si esprime **parere favorevole**.

Cordiali saluti.

APA Est  
la Responsabile  
Dr. ssa Daniela Ballardini

il Tecnico  
Arch. Monica Giorgetti

*documento firmato digitalmente*

Arpae - Agenzia regionale per la prevenzione, l'ambiente e l'energia dell'Emilia-Romagna  
Area Prevenzione Ambientale - Area Est, tel 0544 210611 (Ravenna), 0543 451411 (Forlì-Cesena), 0541 319202 (Rimini)  
Servizio Sistemi Ambientali - Sede di Rimini, Via Settembrini, 17/D | 47923 Rimini | [aorn@cert.arpae.emr.it](mailto:aorn@cert.arpae.emr.it)  
Sede legale Arpae: Via Po 5, 40139 Bologna | tel 051 6223811 | PEC [dirgen@cert.arpae.emr.it](mailto:dirgen@cert.arpae.emr.it) | [www.arpae.it](http://www.arpae.it) | P.IVA 04290860370



Ministero della cultura

SOPRINTENDENZA ARCHEOLOGIA BELLE ARTI E PAESAGGIO PER LE  
PROVINCE DI RAVENNA FORLÌ-CESENA E RIMINI

Ravenna, data del protocollo

**A ATERSIR - Agenzia Territoriale dell'Emilia-Romagna per i Servizi Idrici e Rifiuti**  
via Cairoli 8/F  
40121 Bologna  
[dgatersir@pec.atersir.emr.it](mailto:dgatersir@pec.atersir.emr.it)

**p.c. Comune di Rimini**  
via Rosaspina, 21  
47921 Rimini  
[dipartimento3@pec.comune.rimini.it](mailto:dipartimento3@pec.comune.rimini.it)

**p.c. Commissione di Garanzia**  
[sr-ero.garanzia@beniculturali.it](mailto:sr-ero.garanzia@beniculturali.it)

Agenzia Territoriale dell'Emilia-Romagna per i Servizi Idrici e Rifiuti - PG.AT/2021/0006477 del 15/07/2021

Class. 34.43.01 - 52.1 Allegati

Risposta al Foglio n. 6111 del 02/07/2021

Ns. Prot. n. 10311 del 07/07/2021

**Oggetto: RIMINI - Procedimento di approvazione del progetto definitivo: PIANO OPERATIVO AMBIENTE FSC 2014-2020 "08IR416/G1 INTERVENTI DI MITIGAZIONE DEL RISCHIO IDRAULICO NEL CAPOLUOGO DI RIMINI - DORSALE AUSA" - ID ATERSIR 2014RNHA0073**  
**Conferenza di Servizi decisoria ex art. 14 co. 2 della L. 241/1990 forma simultanea modalità sincrona del 12/07/2021**  
**Autorizzazione paesaggistica (art. 146, comma 5 parte III del D.Lgs. 42/2004 e s.m.i.)**  
**Verifica preventiva dell'interesse archeologico (art. 25 del D. Lgs. 50/2016) Parere** #28\_4+! #^

In riferimento al procedimento indicato in oggetto, presa visione degli elaborati tecnici trasmessi, questa Soprintendenza rilascia i seguenti pareri, relativamente alla tutela archeologica e paesaggistica.

#### *Tutela patrimonio archeologico*

In merito alla competenza archeologica, tenuto conto che il settore di intervento risulta ricadere in parte in *Area a potenzialità archeologica media* in parte in *Area a potenzialità archeologica bassa*, ai sensi del PSC di Rimini, ritiene che le problematiche di tipo archeologico debbano essere affrontate e risolte attraverso un collaborativo ed organico rapporto con gli esecutori che attueranno l'intervento, improntato al criterio della tutela archeologica preventiva (D.Lgs. 50/2016, art. 25).

Sulla base degli elaborati progettuali, in cui il tracciato della condotta, l'impianto idrovoro e tutte le opere connesse risultano avere profondità diversificate, considerato che il c. 10 dell'art. 25 del citato D.Lgs. 50/2016 prevede la possibilità di ridurre dati, elaborati e documenti, non si ritiene necessaria l'esecuzione di indagini preventive e si esprime il proprio parere favorevole, richiedendo che tutte le operazioni di scavo, incluse eventuali lavorazioni preliminari, siano sottoposte a controllo archeologico in corso d'opera al fine di verificare l'eventuale presenza di stratigrafie archeologiche e/o resti strutturali.

L'assistenza in corso d'opera dovrà essere affidata a ditte archeologiche qualificate, che opereranno sotto la direzione di questo Ufficio senza che alcun onere ricada su di esso. Se nel corso del controllo archeologico si dovesse riscontrare la presenza di depositi e/o evidenze archeologiche, si dovrà procedere con alcune verifiche, allargamenti e/o approfondimenti mirati, ed eventualmente con uno scavo archeologico di quanto emerso, secondo le indicazioni che verranno fornite dalla direzione scientifica. Potranno inoltre essere valutate ulteriori prescrizioni volte ad assicurare la compatibilità di quanto progettato con la tutela dei beni culturali. Al termine dei lavori e delle verifiche archeologiche dovrà essere consegnata una Relazione archeologica con adeguata documentazione grafica e fotografica, secondo i criteri definiti nel Regolamento acquisito da questa Soprintendenza con D.S. n. 24/2018.

In caso di rinvenimenti archeologici dovrà esserne data immediata comunicazione a questa Soprintendenza, che procederà a fornire le indicazioni dovute su tempi e modalità di intervento (regolare scavo stratigrafico e scientifico, eventuali allargamenti e/o approfondimenti mirati o scavi estensivi).

In merito ai controlli archeologici e alla progressione del lavoro, la ditta archeologica incaricata dovrà produrre un report settimanale che potrà essere anticipato via mail a questa Soprintendenza, ma da allegare alla successiva Relazione





*Ministero della cultura*

SOPRINTENDENZA ARCHEOLOGIA BELLE ARTI E PAESAGGIO PER LE  
PROVINCE DI RAVENNA FORLÌ-CESENA E RIMINI

archeologica finale elaborata secondo i criteri definiti nel citato Regolamento acquisito con D.S. n. 24/2018. Si specifica inoltre la necessità di produrre adeguata documentazione grafica e fotografica, anche nel caso di esito negativo, con sezioni impostate a intervalli regolari lungo il tracciato.

*Tutela patrimonio paesaggistico*

In esito al procedimento indicato in oggetto, questa Soprintendenza esprime, per quanto di competenza, il proprio parere vincolante ai sensi del comma 5, art. 146 parte III del D.Lgs. 42/2004 e s.m.i.;

Verificata la completezza della documentazione ed in particolare la conformità della relazione paesaggistica, prevista dal DPCM del 12/12/2005;

Considerate le preliminari valutazioni dell'amministrazione comunale, da cui risulta anche che l'intervento ricade in area di tutela paesaggistica, ai sensi dell'art. 142, comma 1 lett. c) del D.Lgs. 42/2004 e s.m.i.;

questa Soprintendenza ritiene l'intervento compatibile con i valori paesaggistici e pertanto esprime, per quanto di competenza, il proprio parere favorevole alla realizzazione delle opere in oggetto.

In base alle presenti disposizioni si chiede di comunicare il nominativo della ditta archeologica incaricata e la data di inizio dei lavori con un congruo anticipo (almeno dieci giorni prima). Si precisa che la ditta incaricata del controllo dovrà essere puntualmente informata, dalla committenza e dalla direzione dei lavori, delle prescrizioni ivi contenute, raccomandando la consegna di copia della presente nota.

Ai sensi dell'art. 47, comma 3, del DPCM n. 169 del 2/12/2019, si trasmette il presente parere alla Commissione di garanzia per il patrimonio culturale. Avverso il presente provvedimento è ammesso ricorso al TAR dell'Emilia Romagna entro 60 gg. o ricorso straordinario al Capo di Stato entro 120 gg.

**Il Responsabile del Procedimento**

(Dott.ssa Annalisa Pozzi)

**IL SOPRINTENDENTE *ad interim***

(Arch. Lisa Lambusier)

*firmato digitalmente*

*Responsabile istruttoria patrimonio archeologico*  
dott.ssa Annalisa Pozzi  
*Responsabile istruttoria patrimonio paesaggistico*  
arch. Alessandra Del Nista



## Allegato 7



cf: 92071350398  
 email: protocollo@bonificaromagna.it  
 pec: bonificaromagna@legalmail.it  
 www.bonificaromagna.it

PROT. N. (vedi segnatura)

Rimini, 16/07/2021

**Oggetto:** indizione di **Conferenza di servizi decisoria** ex art. 14 Legge n.241/1990 in forma simultanea modalità sincrona e convocazione della **terza seduta del 19/07/2021** - Servizio Idrico Integrato - art. 158bis del D.Lgs. 152/2006 - **ID ATERSIR 2014RNHA0073** - Procedimento di approvazione del progetto definitivo: **PIANO OPERATIVO AMBIENTE FSC 2014-2020 "08IR416/G1 INTERVENTI DI MITIGAZIONE DEL RISCHIO IDRAULICO NEL CAPOLUOGO DI RIMINI - DORSALE AUSA"** - WBS/DB R.2150.11.03.00086 - OdI 11500288641 - con opere interferenti e ricadenti nella fascia di rispetto dei **canali consorziali Deviatore Ausa e Barattona Vecchio**

Spett.le **ATERSIR**  
 Pec: dgatersir@pec.atersir.emr.it

e p. c. Spett.le **Soc. Hera S.p.a.**  
 Direzione Ingegneria  
*Progettazione sistemi a rete*  
**alla C.A. del Geom. Stefano Ricci**  
**e Procuratore Spec. Ing. Luca Migliori**  
 Pec: direzione.ingegneria@pec.gruppohera.it

PARERE DI COMPETENZA

Con riferimento all'indizione della Conferenza di Servizi in oggetto, agli atti dell'Ente scrivente con prot.n. 21017 del 13/07/2021, **si comunica che la dirigenza del Consorzio non potrà essere presente** per precedenti inderogabili impegni.

**Altresì in merito al Parere di competenza** in argomento, alla luce di tutta la documentazione trasmessa e delle integrazioni ricevute dalla Soc. Hera Spa in data 08/07/2021 con prot.n.20566, **si riscontra quanto segue.**

**Richiamati:** il Regolamento di Polizia Idraulica per la conservazione e la polizia delle opere pubbliche di bonifica e loro pertinenze in attuazione del R.D. 08/05/1904 n. 368 del Consorzio di bonifica della Romagna, approvato con delibera del Consiglio di Amministrazione n. 49 del 09/04/2015 resa esecutiva dalla Giunta della Regione Emilia Romagna – Direzione Generale Affari Istituzionali e Legislativi con atto PG/2015/508797 del 17/07/2015; e il R.D. 08/05/1904 n. 368 riguardante "Disposizioni legislative per la conservazione e la polizia delle opere di bonifica e loro pertinenze", con particolare riferimento agli artt. 133 e 134.

**Visti:** il Piano Stralcio Assetto Idrogeologico dell'Autorità Interregionale dei Bacini Conca e Marecchia, approvato dalla Regione Emilia-Romagna con Delibera di Giunta Regionale n. 1703 del 06/09/2004, ed in particolare l'art. 11 – comma 3, lett. a1) delle relative Norme Tecniche d'attuazione; e il vigente Piano Territoriale di Coordinamento Provinciale di Rimini, ed in particolare l'Art. 2.5 – comma 2 delle relative Norme di Attuazione, anche in relazione all'estensione superficiale dell'intervento in oggetto.

**Premesso che:**

- La Soc. Hera Spa riguardo alle opere in oggetto aveva precedentemente richiesto all'Ente scrivente, relativa autorizzazione/concessione di cui in dettaglio:
  - ✓ Per il canale consorziale Deviatore Ausa, ns. Rif. pratica n.AI/22/2020, con avvio del procedimento prot. n. 15657 del 16/06/2020, sospesa con nota del 06/07/2020 pot.n.18583;



<b>Cesena</b>	Sede Legale	Via R. Lambruschini, 195	47521 Cesena (FC)	Tel 0547/327441
<b>Ravenna</b>	Sede Amministrativa	Via Angelo Mariani, 26	48121 Ravenna (RA)	Tel 0544/249811
<b>Forlì</b>	Sede Operativa	Via P. Bonoli, 11	47121 Forlì (FC)	Tel 0543/373111
<b>Rimini</b>	Sede Operativa	Via G. Oberdan, 21	47921 Rimini (RN)	Tel 0541/441611





- ✓ Per il canale consorziale Barattona Vecchio, ns. Rif. pratica n.AI/23/2020, con avvio del procedimento prot. n. 15660 del 16/06/2020, sospesa nota del 27/07/2020 pot.n.21029;
- La Documentazione trasmessa ed integrata, risulta sostanzialmente ammissibile e comunque esaustiva ai fini dell'istruttoria in oggetto;

Alla luce delle suddette considerazioni, con la presente si esprime quindi:

**PARERE IDRAULICO FAVOREVOLE CONDIZIONATO** all'istanza in oggetto.

Il tutto alle seguenti prescrizioni:

- 1) **la Soc. Hera Spa, nei termini decisi in sede della Conferenza indetta ovvero non oltre le tempistiche indicate al punto successivo, dovrà completare il progetto esecutivo delle opere in argomento,** fornendo le integrazioni mancanti ovvero in corso di indagine, come richiamato nelle note ad integrazione e nelle richieste indicate in premessa;
- 2) nelle successive fasi autorizzative, e **comunque almeno 90 (novanta) giorni prima dell'inizio dei lavori, la Soc. Hera Spa dovrà integrare all'Ente scrivente, le domande di autorizzazione/concessione sopra dettagliate, ognuna per il rispettivo canale consorziale interessato,** dando evidenza di tutte le opere ricadenti nella fascia di rispetto delle relative infrastrutture di Bonifica, complete di tutta la documentazione grafica aggiornata, esecutiva di dettaglio e descrittiva minima necessaria, **che tenga conto delle avvenute modifiche al progetto iniziale e delle relative conclusioni della Conferenza in argomento.**

**Il presente Parere** risulta finalizzato a quanto di Competenza in merito alla "Conferenza di Servizi" indetta, limitatamente agli interventi ricadenti nella fascia di rispetto dei canali consorziali ovvero direttamente interferenti con essi. Si ribadisce che **per l'esecuzione materiale delle opere in progetto** la Soc. Hera Spa dovrà comunque ottenere il **relativo provvedimento di autorizzazione/concessione**, nei termini richiamati ai punti precedenti.

**Si precisa infine che** le copia definitiva dei provvedimenti autorizzativi di competenza dello scrivente Consorzio, verranno debitamente trasmesse ad ATERSIR al completamento della procedura di rilascio, ove saranno dettagliate eventuali ulteriori prescrizioni, ed i relativi canoni concessori.

**Per eventuali chiarimenti** è possibile contattare l'Ufficio Concessioni e Pareri Tecnici presso la Sede di Rimini dello scrivente Consorzio, nelle persone dell'Ing. Alberto Vanni (tel. 0541/441615) o Geom. Mirko Mordini (tel. 0541/441621).

Distinti saluti.

**IL RESPONSABILE SETTORE T6  
CONCESSIONI E PARERI TECNICI**  
*(firmato digitalmente Dott. Ing. Alberto Vanni)*



<b>Cesena</b>	Sede Legale	Via R. Lambruschini, 195	47521 Cesena (FC)	Tel 0547/327441
<b>Ravenna</b>	Sede Amministrativa	Via Angelo Mariani, 26	48121 Ravenna (RA)	Tel 0544/249811
<b>Forlì</b>	Sede Operativa	Via P. Bonoli, 11	47121 Forlì (FC)	Tel 0543/373111
<b>Rimini</b>	Sede Operativa	Via G. Oberdan, 21	47921 Rimini (RN)	Tel 0541/441611





cf: 92071350398  
 email: protocollo@bonificaromagna.it  
 pec: bonificaromagna@legalmail.it  
 www.bonificaromagna.it

PROT. N. (vedi segnatura)

Rimini, 10/08/2021

**Oggetto:** indizione di **Conferenza di servizi decisoria** ex art. 14 Legge n.241/1990 in forma simultanea modalità sincrona e convocazione della **quarta seduta del 24/08/2021** - Servizio Idrico Integrato - art. 158bis del D.Lgs. 152/2006 - **ID ATERSIR 2014RNHA0073** - Procedimento di approvazione del progetto definitivo: **PIANO OPERATIVO AMBIENTE FSC 2014-2020 "08IR416/G1 INTERVENTI DI MITIGAZIONE DEL RISCHIO IDRAULICO NEL CAPOLUOGO DI RIMINI - DORSALE AUSA"** - WBS/DB R.2150.11.03.00086 - OdI 11500288641 - con opere interferenti e ricadenti nella fascia di rispetto dei **canali consorziali Deviatore Ausa e Barattona Vecchio**

Spett.le **ATERSIR**  
 Pec: dgatersir@pec.atersir.emr.it

e p. c. Spett.le **Soc. Hera S.p.a.**  
 Direzione Ingegneria  
Progettazione sistemi a rete  
**alla C.A. del Geom. Stefano Ricci**  
**e Procuratore Spec. Ing. Luca Migliori**  
 Pec: direzione.ingegneria@pec.grupphera.it

COMUNICAZIONI

Con riferimento all'indizione della quarta e conclusiva Conferenza di Servizi in oggetto, agli atti dell'Ente scrivente con prot.n. 23450 del 09/08/2021, **si comunica che la dirigenza del Consorzio non potrà essere presente** per precedenti inderogabili impegni.

**Si conferma altresì in merito il Parere di competenza** rilasciato in data 16/07/2021 con ns prot.n.21391, emesso per la precedente seduta.

**Si precisa che eventuali future modifiche alla documentazione di progetto fino ad ora pervenuta**, riguardo alle interferenze con le infrastrutture di Bonifica interessate, **dovranno comunque rispettare quanto previsto dal Regolamento di Polizia Idraulica vigente**, ed essere integrate alle pratiche di autorizzazione/concessione presentate, **per la loro eventuale approvazione esecutiva** (in dettaglio **Rif. pratica AI/22/2020** agli atti dell'Ente con prot. n. 15657 del 16/06/2020 – **canale consorziale Deviatore Ausa**, sospesa con nota prot.n. 18583 del 06/07/2020 **e Rif. pratica AI/23/2020** agli atti dell'Ente con prot. n. 15660 del 16/06/2020 – **canale consorziale Barattona Vecchio**, sospesa con nota prot.n.21029 del 27/07/2020)

**Si evidenzia infine che le istruttorie delle relative pratiche sopra dettagliate per l'esecuzione materiale delle opere in progetto**, che la Soc. Hera Spa dovrà comunque ottenere, resteranno sospese fino alla conclusione della "Conferenza di Servizi" in oggetto.

**Per eventuali chiarimenti** è possibile contattare l'Ufficio Concessioni e Pareri Tecnici presso la Sede di Rimini dello scrivente Consorzio, nelle persone dell'Ing. Alberto Vanni (tel. 0541/441615) o Geom. Mirko Mordini (tel. 0541/441621).

Distinti saluti.

**IL RESPONSABILE SETTORE T6  
 CONCESSIONI E PARERI TECNICI**

(firmato digitalmente Dott. Ing. Alberto Vanni)



<b>Cesena</b>	Sede Legale	Via R. Lambruschini, 195	47521 Cesena (FC)	Tel 0547/327441
<b>Ravenna</b>	Sede Amministrativa	Via Angelo Mariani, 26	48121 Ravenna (RA)	Tel 0544/249811
<b>Forlì</b>	Sede Operativa	Via P. Bonoli, 11	47121 Forlì (FC)	Tel 0543/373111
<b>Rimini</b>	Sede Operativa	Via G. Oberdan, 21	47921 Rimini (RN)	Tel 0541/441611



**Allegato 8**

**autostrade** // *per l'italia*

Società per azioni  
Società soggetta all'attività di direzione e coordinamento di Atlantia S.p.A.  
Capitale Sociale € 622.027.000,00 interamente versato  
Codice Fiscale e n. di iscrizione al Registro delle Imprese di Roma 07516911000  
C.C.I.A.A. ROMA n. 1037417 - P.IVA 07516911000 - Sede Legale: Via A. Bergamini, 50 - 00159 Roma

LETTERE : VIA A. BERGAMINI, 50 - 00159 ROMA  
TELEGR. : AUTOSTRADE ROMA  
TELEX : AUTSPA N. 612235  
TELEF. : 06.4363.1  
TELEFAX : 06.4363.4090  
E-MAIL : info@autostrade.it  
WEBSITE : www.autostrade.it  
PEC : autostradeperitalia@pec.autostrade.it

NS. RIF

BUIR/DSVR/DSVI/ECP/CCI/mcT  
(da citare nella risposta)

ROMA

Spett.le  
**Agenzia Territoriale dell'Emilia-Romagna  
Servizi idrici e Rifiuti**  
Via Cairoli 8/F -  
40121 Bologna  
[dgatersir@pec.atersir.emr.it](mailto:dgatersir@pec.atersir.emr.it)

**HERA S.p.A.**  
Holding Energia Risorse Ambiente  
Viale C. Berti Pichat, 2/4  
40127 Bologna  
[heraspadirezioneacqua@pec.gruppohera.it](mailto:heraspadirezioneacqua@pec.gruppohera.it)

e, p.c. :

Spett.le  
**Autostrade per l'Italia s.p.a.**  
Direzione 3 Tronco Bologna  
Via Magnanelli, 5  
40033 Casalecchio di Reno (BO)

**Oggetto:** A14 Bologna Bari Taranto

Piano Operativo Ambientale FSC 2014-2020 "081R416/G1 - Interventi di mitigazione del rischio idraulico nel capoluogo di Rimini - Dorsale AUSA

PROPONENTE: HERA S.P.A.

RICHIEDENTE: AGENZIA TERRITORIALE SERVIZI IDRICI E RIFIUTI

CONFERENZA DI SERVIZI DECISORIA : 1.07.2021

-----  
Facciamo riferimento alla nota prot. PG.AT/2021/0005391 del 15/06/2021 con la quale codesta Agenzia indice la CdS sul procedimento di approvazione del Progetto Definitivo denominato Piano Operativo Ambiente FSC 2014-2020 " 081R416/G1.

Nell'ambito degli interventi previsti viene evidenziato quello "finalizzato alla riduzione del rischio idraulico a protezione dell'area urbana di Rimini che integra ed è parte degli interventi sul sistema fognario di Rimini previsti nel Piano di Salvaguardia della Balneazione ottimizzato (PSBO) consentendo al contempo anche benefici in termini di qualità delle acque. L'intervento prevede in particolare la posa di una condotta in c.a. DN 1600 avente sviluppo pari a circa 1300 metri lineari da realizzarsi con tecnica Microtunnelling con funzione di derivare tutte le portate di acque meteoriche provenienti dai bacini ubicati a monte della S.S. 16 Adriatica, nel tratto ricompreso tra la Via Consolare per San Marino e la Via Grotta Rossa, verso il Canale Deviatore Ausa, impedendo quindi che le stesse vadano a gravare sul reticolo fognario di Rimini".




Codesta HERA S.p.A. quale gestore del Servizio Idrico Integrato nell'ambito territoriale di Rimini, precisa inoltre che l'intervento descritto interesserà aree di proprietà della scrivente Società allegando a supporto un estratto catastale che individua due particelle contigue - nn.1276 e 1281 del foglio 95 del Comune di Rimini - interessate dalla posa di un segmento della condotta fognaria DN 1600.

Confermiamo con la presente che l'occupazione di aree di pertinenza autostradale necessarie a dare attuazione all'intervento, ancorchè non passibili di esproprio in quanto patrimonio indisponibile dello Stato ai sensi dell'art. 4 del DPR 327/ 2001, è autorizzabile in attuazione agli artt. 25,26,27,28 del Codice della strada mediante apposito Atto di concessione nel rispetto dei vincoli dettati dagli artt. 65 e 66 del Regolamento.

Si segnala inoltre che il tratto conclusivo della condotta fognaria in argomento, prima che vada a sversare nel Canale Ausa, risulta essere interrato in sedimi ricompresi nella fascia di rispetto autostradale della A14, in fiancheggiamento con l'infrastruttura autostradale alla prog. Km126+100, senza tuttavia sia stato possibile accertare la precisa distanza dal limite catastale della proprietà autostradale.

Per quanto riguarda la occupazione delle aree autostradali partt. nn.1276 e 1281 prima citate, costituenti pertinenza stradale come indicato nella vista che segue,



dovrà essere data evidenza ai sensi della circolare Anas prot. DG-86754 del 16/06/2011 e degli artt. 65 e 66 del D.P.R. n. 495 /92 che “non siano possibili soluzioni alternative” di collocazione della condotta.

Tutto ciò premesso, la scrivente Aspi esprime **parere favorevole di massima** ai fini del procedimento attivato con la CdS, parere che resta condizionato comunque alla presentazione di

adeguata documentazione di dettaglio che consenta una puntuale istruttoria tecnica, a conclusione della quale dovrà essere perfezionato l'apposito atto concessorio, nel quale si configurino gli obblighi e gli oneri del concessionario, per regolare la posa dell'infrastruttura in fascia di rispetto autostradale. L'efficacia di tale atto resta subordinata all'approvazione del ns. concedente Ministero delle Infrastrutture e della Mobilità sostenibili.

Si rappresenta infatti che, nei casi di convocazione di Conferenza di Servizi, è indispensabile acquisire agli atti le valutazioni del suddetto Ministero (MIMS) concedente della scrivente Aspi, che tutela il vincolo di inedificabilità per opere che ricadono in proprietà e in fascia di rispetto autostradale e che deve perciò essere coinvolto nel procedimento in esame ed al quale la presente verrà successivamente inviata in adempimento agli obblighi di legge e di Convenzione.

Distinti saluti

**autostrade** // per l'italia  
Società per azioni  
DIREZIONE SVILUPPO RETE ITALIA  
ESPROPRI, CONVENZIONI E PATRIMONIO  
Il Responsabile  
(Maura Aspino)





*Ministero delle Infrastrutture e della Mobilità Sostenibili*

DIPARTIMENTO PER LA PROGRAMMAZIONE, LE INFRASTRUTTURE DI TRASPORTO A RETE E I SISTEMI INFORMATIVI  
DIREZIONE GENERALE PER LA VIGILANZA SULLE CONCESSIONARIE AUTOSTRADALI  
UFFICIO TERRITORIALE DI BOLOGNA  
Viale Masini, 8 - 40126 Bologna – tel. 051 6089411 - fax 051 243996  
[uit.bologna@pec.mit.gov.it](mailto:uit.bologna@pec.mit.gov.it)

DGVCA/UTBo

Spett.le  
Agenzia Territoriale dell'Emilia-Romagna Servizi idrici e  
Rifiuti  
[dgatersir@pec.atersir.emr.it](mailto:dgatersir@pec.atersir.emr.it)

e p.c.: Spett.le  
Autostrade per l'Italia S.p.A.  
Direzione Generale  
Via Bergamini, 50  
00159 ROMA  
[autostradeperlitalia@pec.autostrade.it](mailto:autostradeperlitalia@pec.autostrade.it)

Spett.le  
Ministero delle Infrastrutture e della Mobilità Sostenibili  
Dipartimento per la Programmazione, le Infrastrutture di  
trasporto a rete e i Sistemi Informativi  
Direzione Generale per la Vigilanza sulle Concessionarie  
Autostradali  
Via Nomentana 2  
00161 ROMA  
[svca@pec.mit.gov.it](mailto:svca@pec.mit.gov.it)

Oggetto: A14 Bologna-Bari-Taranto  
Piano operativo ambiente FSC 2014-2020 “08IR416/G1 Interventi di mitigazione del  
rischio idraulico nel capoluogo di Rimini- dorsale AUSA”  
Conferenza di servizi – 19.07.2021

Si fa riferimento alla nota n. 6355 del 12.07.2021 con la quale viene convocata la conferenza  
di servizi in oggetto per evidenziare che, per pregressi impegni istituzionali, quest'Ufficio non potrà  
partecipare pertanto esprime con la presente nota il proprio parere ai fini del procedimento in  
argomento.

Visto il parere favorevole di massima con prescrizioni espresso con nota n.11731 del  
01.07.2021 dalla Concessionaria Autostrade per l'Italia, concorda con lo stesso.

Il Dirigente dell'Ufficio  
Domenico Capomolla



Allegato 10



Spett.le AGENZIA TERRITORIALE DELL'EMILIA-ROMAGNA  
PER I SERVIZI IDRICI E RIFIUTI  
PEC: [dgatersir@pec.atersir.emr.it](mailto:dgatersir@pec.atersir.emr.it)

Spett.le **Comune di Rimini**  
PEC: [protocollo.generale@pec.comune.rimini.it](mailto:protocollo.generale@pec.comune.rimini.it)  
PEC: [dipartimento3@pec.comune.rimini.it](mailto:dipartimento3@pec.comune.rimini.it)

**Oggetto: Servizio Idrico Integrato - art. 158bis del D.Lgs. 152/2006 - ID ATERSIR 2014RNHA0073 - Procedimento di approvazione del progetto definitive: PIANO OPERATIVO AMBIENTE FSC 2014-2020 "08IR416/G1 INTERVENTI DI MITIGAZIONE DEL RISCHIO IDRAULICO NEL CAPOLUOGO DI RIMINI - DORSALE AUSA".**  
**TRASMISSIONE PARERE - CONFERENZA DI SERVIZI**

In merito all'indizione di Conferenza di Servizi Protocollo N.0206822/2021 del 05/07/2021, si comunica che la scrivente Struttura Territoriale esprime il proprio parere di massima favorevole alla realizzazione dell'intervento previsto, si dovrà comunque attendere l'iter del processo autorizzativo, ai sensi degli art. 25, 26, 27, 28 del Codice della Strada D.lgs. 30/04/1992 N° 285, e degli art. 65, 66, 67 e 69 del Regolamento per l'Esecuzione del C.d.S. D.P.R. 16/12/1992 n° 495.

Qualora per l'esecuzione dei lavori si rendessero in seguito necessari provvedimenti di regolamentazione della circolazione veicolare della strada statale, il Concessionario dovrà richiedere ad ANAS specifica autorizzazione.

In fase concessiva verrà imposta una clausola di precarietà, ovvero la condizione di rimozione delle opere realizzate, a totale cura e spese del relativo ente gestore, qualora, in futuro, le stesse dovessero interferire con eventuali ampliamenti della strada statale.

**Il Responsabile Area Gestione Rete**  
(Ing. Francesco Pisani)

Viso:  
**Il Responsabile Struttura Territoriale**  
(Ing. Aldo Castellari)

**Struttura Territoriale Emilia Romagna**  
Viale A. Masini, 8 - 40126 Bologna T [+39] 051 6301111 - F [+39] 051 244970  
Pec [anas.emiliaromagna@postacert.stradeanas.it](mailto:anas.emiliaromagna@postacert.stradeanas.it) - [www.stradeanas.it](http://www.stradeanas.it)

**Anas S.p.A. - Gruppo Ferrovie dello Stato Italiane**  
Società con socio unico soggetta all'attività di direzione e coordinamento di Ferrovie dello Stato Italiane S.p.A. e concessionaria ai sensi del D.L. 138/2002 (convertito con L. 178/2002)  
Sede Legale: Via Monzambano, 10 - 00185 Roma T [+39] 06 44461 - F [+39] 06 4456224  
Pec [anas@postacert.stradeanas.it](mailto:anas@postacert.stradeanas.it)  
Cap. Soc. Euro 2.269.892.000,00 Iscr. R.E.A. 1024951 P.IVA 02133681003 C.F. 80208450587





Spett.le  
Agenzia Territoriale dell'Emilia-Romagna  
per i Servizi Idrici e Rifiuti  
Viale Cairoli, 8/F  
40121 Bologna BO

Trasmesso tramite PEC: dgatersir@pec.atersir.emr.it

e.p.c. Spett.le  
Heratech s.r.l. Gruppo Hera S.p.A.  
Progettazione Sistemi a Rete  
c.a. Geom. Stefano Ricci  
Viale C. Berti Pichat 2/4  
40127 Bologna BO

Trasmesso tramite PEC: direzione.ingegneria@pec.gruppohera.it

Oggetto: Servizio Idrico Integrato – art. 158bis del D.Lgs. 152/2006 – ID ATERSIR 2014RNHA0073 – Procedimento di approvazione del progetto definitivo: Piano operativo ambiente FSC 2014-2020 “08IR416/G1 Interventi di mitigazione del rischio idraulico nel comune di Rimini – Dorsale Ausa”.  
Avviso di indizione di Conferenza di servizi decisoria ex art.14 Legge n.241/1990 in forma simultanea modalità sincrona e convocazione della prima seduta.  
**Richiesta per individuazione servizi e sottoservizi di Terna Spa.**

La Società Terna S.p.a. è la società responsabile in Italia della trasmissione e dispacciamento dell'energia elettrica sulla rete ad alta e altissima tensione ai sensi del Decreto del Ministero delle Attività Produttive del 20 aprile 2005 (concessione).

La scrivente Società TERNA RETE ITALIA Spa gestisce, in nome e per conto di Terna S.p.a., la manutenzione, l'esercizio e lo sviluppo degli impianti appartenenti alla Rete di Trasmissione Nazionale (R.T.N.).

In riferimento alla comunicazione telefonica intercorsa tra il nostro tecnico Samori M. e il Geom. Ricci Stefano di Heratech S.r.l., e alla Vostra richiesta trasmessa tramite PEC in data 16 giugno 2021, relativa all'acquisizione di pareri, nulla osta e consensi pertinenti le nostre infrastrutture, relativo alla realizzazione delle opere in oggetto, comunichiamo quanto segue:

Esaminati gli elaborati di progetto messa a disposizione di tutti gli Enti/Soggetti nel link preposto si evince che il nuovo tracciato della tubazione interseca i nostri Elettrodotti aerei eserciti a 132kV:

1. n.044 “Cesena RT – Riccione RT” campata tra i sostegni n.217B – n.217;
2. n.753 “Rimini Condotti – Rimini Sud” campata tra i sostegni n.218B – n.218.

Notifichiamo che i nostri impianti sono soggetti a vincoli legislativi e alla normativa nazionale che regola le distanze di rispetto tecniche minime, orizzontali e verticali rispetto alle costruzioni, impianti, strade e quant'altro possa essere presente nelle vicinanze.

Considerata la presenza dei nostri impianti nell'area oggetto dei lavori, è opportuno prendere atto delle prescrizioni sotto riportate:

- Le linee elettriche sono soggette a servitù che limita espressamente l'uso, da parte del concedente, della fascia di terreno asservita, alle attività che non siano di ostacolo all'esercizio e alla manutenzione della linea stessa: nel caso in esame, il valore della fascia asservita, che dovrà essere mantenuta libera da ogni infrastruttura, è di 34,10 metri centrata tra gli assi dei due Elettrodotti.
- Il collocamento della nuova tubazione DN1600 in C.A., che sarà eseguita mediante la tecnica No-DIG denominata microtunneling, non risulta essere interferente con il regolare servizio degli Elettrodotti sopra citati, ed analizzata la planimetria di progetto DG00 PU 0003, risulta essere conforme alla normativa vigente DM 21.03.1998 n.449 art. 2.1.07 h.
- A completezza di informazione notificiamo che i nostri conduttori sono da ritenersi costantemente alimentati alla tensione di 132.000 Volt; per tanto, per la totalità delle attività previste (transito automezzi, posizionamento macchinari, etc.), dovranno essere costantemente mantenute le distanze di sicurezza previste dalle vigenti disposizioni di legge (artt. 83 e 117 Allegato IX del Dlgs n°81 del 09.04.2008, **nel caso in esame 5,00 metri**) ed alle norme CEI EN 50110 e CEI 11-27. L'avvicinarsi ai conduttori a distanze inferiori rispetto a quelle sopracitate, sia pure tramite l'impiego di attrezzi, materiali e mezzi mobili (con particolare riguardo all'utilizzo di gru, escavatori...), costituisce un pericolo mortale.

Nel caso in cui, in funzione dell'altezza dei conduttori della linea in servizio, il CSE di cantiere valuti che la distanza di sicurezza non possa essere rispettata, dovrà essere concordato con noi il fuori servizio delle linee interessate.

- Resta inteso, in ogni modo, che decliniamo fin d'ora qualsiasi responsabilità in ordine a danni che dovessero derivare, a persone o cose, durante o in seguito lo svolgimento delle attività.

**Visto quanto sopra, per quanto di nostra competenza, nulla osta all'esecuzione dei lavori in oggetto. Preso atto di quanto sopra, avvisiamo che non parteciperemo alla seduta della conferenza dei servizi decisoria indetta in data 01 luglio 2021.**

Restano a disposizione per ogni ulteriore chiarimento in merito i nostri tecnici dell'Unità Impianti Bologna, Balzani Nevio tel. 0543 517116 e Samori Matteo tel. 0543 517121, con l'occasione porgiamo distinti saluti.

**Unità Impianti Bologna  
Il Responsabile  
(Ing. M. Clori)**



*Ministero dell'Interno*

COMANDO PROVINCIALE VIGILI DEL FUOCO RIMINI

**"In magnitudine ignis vigilis magnitudo"**

Via Varisco I/A - 47924 Rimini Tel. 0541/424611

e-mail [prevenzione.rimini@vigilfuoco.it](mailto:prevenzione.rimini@vigilfuoco.it)

posta certificata [com.prev.rimini@cert.vigilfuoco.it](mailto:com.prev.rimini@cert.vigilfuoco.it)

Ufficio Prevenzione Incendi

Rimini, data e numero protocollo

Alla Agenzia Territoriale Dell'Emilia-Romagna  
per i Servizi Idrici e Rifiuti  
Via Cairoli 8/F- 40121 Bologna  
[dgatersir@pec.atersir.emr.it](mailto:dgatersir@pec.atersir.emr.it)

A HERA S.p.A.  
[direzione.ingegneria@pec.gruppohera.it](mailto:direzione.ingegneria@pec.gruppohera.it)  
(Vs. prot. 43541/21 del 5.5.2021)

**PRATICA VF n° 44597**

OGGETTO: "Piano operativo ambiente FSC 2014-2020 08IR416/G1 INTERVENTI DI MITIGAZIONE DEL RISCHIO IDRULICO NEL CAPOLUOGO DI RIMINI – DORSALE AUSA". WBS R.2150. 11.03.00086 – Odl 11500288641.

Servizio Idrico Integrato – art. 158bis del D.Lgs. 152/2006. Procedimento di approvazione del progetto definitivo "Collettore fognario Dorsale AUSA" nel Comune di Rimini (RN)".

Avviso di indizione Conferenza di servizi istruttoria sul progetto definitivo ex art. 14, c.1, legge n. 241/1990 - Forma simultanea modalità sincrona

A chiarimento della nota prot. 4310 del 8.4.2021 di questo Comando, vista la comunicazione di HERA S.p.A. pervenuta in data 5.5.2021 ed acquisita agli atti con prot. 5800 del 7.5.2021 con la quale specifica che le opere non costituiscono variazioni rispetto al progetto già approvato da questo Comando, si conferma il parere di competenza già espresso con prot. 5776 del 28.05.2020 che ad ogni buon fine allegato in copia.

Si rammenta che a conclusione delle opere, IL TITOLARE/IL RESPONSABILE LEGALE prima dell'inizio dell'attività è tenuto a presentare la S.C.I.A. ai sensi dell'art. 4 del D.P.R. 151/11 tramite istanza, corredata dei documenti previsti dall'art. 2 comma 7 del D.P.R. 151/11.

Ufficio Prevenzione Incendi

I.L.G. Mirko ALESSI

**p. Il Comandante Provinciale  
(TRIPI)**

**Ing. Antonio Petitto**

*(firmato digitalmente ai sensi di legge)*





*Ministero dell'Interno*

COMANDO PROVINCIALE VIGILI DEL FUOCO RIMINI

**"In magnitudine ignis vigilis magnitudo"**

Via Varisco 1/A - 47924 Rimini Tel. 0541/424611

e-mail [prevenzione.rimini@vigilfuoco.it](mailto:prevenzione.rimini@vigilfuoco.it)

posta certificata [com.prev.rimini@cert.vigilfuoco.it](mailto:com.prev.rimini@cert.vigilfuoco.it)

Ufficio Prevenzione Incendi

Rimini, data e numero protocollo

Al Sig. Migliori Luca  
Legale Rappresentante  
Hera Spa  
Via C. Berti Pichat 24  
40127 - BOLOGNA  
PEC: [direzione.ingegneria@pec.gruppohera.it](mailto:direzione.ingegneria@pec.gruppohera.it)

Al Signor Sindaco  
del Comune di  
47924 RIMINI

**Pratica - VF n° 44597**  
**(da citare sempre nella corrispondenza)**

OGGETTO: **Tipo di procedimento:** Valutazione dei progetti categoria  B  C.  
**Ditta:** Hera Spa  
**Indirizzo dell'attività:** Coll.Fognario Dorsale Ausa Via Cir. Nuova n. -- - RIMINI  
**Attività:** Gruppi elettrogeni e/o di cogenerazione con motori di potenza da 350 a 700 kW  
**D.P.R. 151/11 codice n. 49.2.B**

Questo Comando, esaminata la documentazione allegata alla domanda presentata in data 17.04.2020 con protocollo n° 4382 relativa al progetto indicato in oggetto, fermo restando il rispetto della normativa vigente, esprime, per quanto di competenza, il seguente parere:

**FAVOREVOLE:**

**FAVOREVOLE ALLE SEGUENTI CONDIZIONI:**

A conclusione delle opere, IL TITOLARE/IL RESPONSABILE LEGALE prima dell'inizio dell'attività è tenuto a presentare la S.C.I.A. ai sensi dell'art. 4 del D.P.R. 151/11 tramite istanza, corredata dei documenti previsti dall'art. 2 comma 7 del D.P.R. 151/11.

Il Funzionario Istruttore  
Ing. Antonio PETITTO  
(firmato digitalmente ai sensi di legge)

**Il Comandante Provinciale  
(TRIP)**  
(firmato digitalmente ai sensi di legge)





Comune di Rimini

Direzione Generale

Via Rosaspina,21 - 47923 Rimini

PEC

[dipartimento3@pec.comune.rimini.it](mailto:dipartimento3@pec.comune.rimini.it)

c.f.-p.iva 00304260409

**Servizio Idrico Integrato – art. 158bis del D.Lgs. 152/2006 – ID ATERSIR 2014RNHA0073 - Procedimento di approvazione del progetto definitivo: PIANO OPERATIVO AMBIENTE FSC 2014-2020 "08IR416/G1 INTERVENTI DI MITIGAZIONE DEL RISCHIO IDRAULICO NEL CAPOLUOGO DI RIMINI - DORSALE AUSA"**

**Dichiarazione di sintesi**

**Premessa**

Per garantire la conformità all'art. 17 comma 1 lettera b) del D.Lgs 152/2006, è necessario redigere, nell'atto conclusivo di approvazione della variante ai Piani oggetto di variante urbanistica (PSC e RUE) una dichiarazione di sintesi, in cui si illustra in che modo le considerazioni ambientali sono state integrate nel piano e come si è tenuto conto del rapporto ambientale e degli esiti delle consultazioni, nonché le ragioni per le quali è stato scelto il Piano, alla luce delle alternative possibili che erano state individuate.

Si rende quindi necessario sviluppare una breve relazione propeudeutica alla dichiarazione di recepimento.

**Schema esplicativo della partecipazione al processo**

Il procedimento di approvazione della variante urbanistica relativa al progetto in oggetto è stato avviato da ATERSIR con procedimento unico disciplinato dall'art. 158-bis del D.lgs. 152/2006 e dell'art.10 del D.L. 91/2014, convertito con modificazioni dalla Legge 11 agosto 2014 n.116, nonché in coerenza con quanto disposto con Decreto commissariale del 16 luglio 2019 n. 4, si è svolto secondo le seguenti fasi:

sul progetto definitivo in oggetto si è svolta Conferenza di servizi istruttoria finalizzata ad effettuare un esame contestuale degli interessi pubblici coinvolti nel procedimento amministrativo, indetta da ATERSIR con nota PG.AT/2021/0003267 del 30/03/2021 e convocata il giorno 01/04/2021, come risulta dal verbale trasmesso ai Soggetti invitati con nota PG.AT/2021/0003540 del 09/04/2021, e che in esito alla stessa:

- è stata acquisita validazione formale dei documenti di variante urbanistica da parte dell'Amministrazione Comunale di Rimini;
- è stato rilasciato da parte di ATERSIR al Gestore, delegato con atto aggiuntivo alla convenzione di servizio efficace dal 25/03/2021, il nulla osta all'avvio delle attività espropriative con PG.AT/2021/0003539 del 09/04/2021;

in data 14/04/2021 sono stati pubblicati sul Bollettino Ufficiale della Regione Emilia-Romagna n.107 gli avvisi di deposito del progetto definitivo, da parte di ATERSIR l'intervento in oggetto, con la denominazione: "08IR416/G1 - Interventi di mitigazione del rischio idraulico nel capoluogo di Rimini - Dorsale Ausa", CUP H96H18000210005, è previsto nel Piano operativo per il dissesto idrogeologico per il 2019, afferente alla linea di finanziamento "Interventi per la riduzione del rischio idrogeologico e dell'erosione (competenza urbanistica) e da parte di Hera S.p.A. (competenza espropriativa);

in data 14/04/2021 i medesimi avvisi sono stati pubblicati anche sul sito istituzionale di ATERSIR e del Comune di Rimini, e che tale pubblicazione assolve gli obblighi di pubblicazione degli avvisi sulla stampa quotidiana previsti per i procedimenti di pianificazione urbanistica e territoriale, come disposto dall'art. 56 della Legge Regionale 15/2003;

la Società Hera S.p.A., alla quale sono stati delegati i poteri espropriativi, ha effettuato le comunicazioni di avvio del procedimento ai privati interessati, e ha pubblicato l'avviso di deposito anche sul quotidiano Il Resto del Carlino – Rimini di mercoledì 14 aprile 2021;

con nota prot. PG.AT/2021/0005391 del 15/06/2021 è stata indetta dalla Responsabile dell'Area Servizio Idrico Integrato di ATERSIR la prima seduta della Conferenza di Servizi decisoria in data 01/07/2021, ai sensi della L. 241/1990, volta all'approvazione del progetto definitivo ID ATERSIR 2014RNHA0073 –PIANO OPERATIVO AMBIENTE FSC 2014-2020 "08IR416/G1 Interventi di mitigazione del rischio idraulico nel capoluogo di Rimini – Dorsale Ausa" ai sensi dell'art.158bis del D. Lgs. 152/2006;

in data 12/07/2021 si è svolta la seconda seduta della Conferenza di Servizi, ed il relativo verbale è stato trasmesso con nota prot. ATERSIR PG.AT/2021/0006355 del 12/07/2021, contestualmente alla convocazione della terza seduta della Conferenza in data 19/07/2021;

il verbale della terza seduta della Conferenza svolta in data 19/07/2021 è stato trasmesso con nota prot. ATERSIR PG.AT/2021/0006583 del 19/07/2021;

a seguito della convocazione della Conferenza di Servizi e pubblicazione sul BUR n. 107 del 14/04/2021 dell'avviso di avvio del procedimento, gli elaborati costitutivi la Vas-Valsat sono stati



1248  
 0007467 del  
 2021  
 PG.AT/2021/0003267  
 PG.AT/2021/0003540 del 09/04/2021  
 PG.AT/2021/0005391 del 15/06/2021  
 PG.AT/2021/0006355 del 12/07/2021  
 PG.AT/2021/0006583 del 19/07/2021  
 Agenzia Territoriale dell'Emilia-Romagna per i Servizi Idrici e Rifiuti



Comune di Rimini

Direzione Generale

Via Rosaspina,21 - 47923 Rimini

PEC

[dipartimento3@pec.comune.rimini.it](mailto:dipartimento3@pec.comune.rimini.it)

c.f.-p.iva 00304260409

esaminati dalla Provincia di Rimini in qualità di Autorità competente e dalle altre Autorità ambientali operanti sul territorio, per le opportune valutazioni;

- nella fase dei lavori della Conferenza di Servizi svolta da ATERSIR sono stati acquisiti per la VAS-VALSAT i pareri favorevoli delle Autorità ambientali operanti sul territorio e per quanto riguarda le valutazioni della Provincia in merito alla variante urbanistica, è stato espresso parere favorevole con Decreto del Presidente emesso in data 21/07/2021.

#### I contenuti della VAS-VaISAT

L'elaborazione delle varianti alle tavole dei vincoli e della VALSAT del PSC e alle norme e tavola del RUE del Comune di Rimini si avvale della procedura di VAS-VaISAT (Valutazione di Sostenibilità Ambientale e Territoriale) come processo di accertamento preventivo degli effetti sul territorio delle previsioni di piano di cui viene valutata l'ammissibilità secondo criteri di sostenibilità ambientale e territoriale.

Lo svolgimento di tale attività è richiesto dalla L.R. 24/2017 per assicurare che le scelte circa gli usi e i processi di trasformazione del suolo, anche come in questo caso legati ad un progetto di opera pubblica a carattere puntuale, presentino un bilancio complessivo positivo, cioè comportino un miglioramento o, quanto meno, non comportino un peggioramento della qualità del territorio, sotto il profilo ambientale, insediativo e funzionale. Per questa ragione, la legge da una parte afferma la necessità che i contenuti della variante urbanistica siano coerenti con le caratteristiche del territorio e con i conseguenti limiti e condizioni per lo sviluppo sostenibile; dall'altra stabilisce che l'intero processo di elaborazione delle previsioni della variante urbanistica sia accompagnato da un'attività di analisi e verifica, che evidenzii i potenziali impatti delle scelte operate ed individui le misure idonee ad impedirli ridurli o compensarli, prevedendo che questa attività sia esposta in una apposita relazione, che costituisce parte integrante del piano. La VAS-VaISAT è rivolta ad evidenziare gli effetti che il progetto di nuova viabilità pubblica e relativa variante urbanistica possono determinare sull'ambiente, fornendo le indicazioni circa gli impatti negativi che possono eventualmente produrre e le misure che si rendono di conseguenza necessarie per mitigare o compensare tali impatti.

In particolare la VAS-VaISAT non ha rilevato che quanto previsto dalla presente variante produca impatti ambientali negativi sul contesto.

In merito al monitoraggio degli effetti della variante in oggetto potranno essere impiegati gli indicatori individuati dal piano di monitoraggio del PSC e del RUE approvati.

La documentazione di VAS-VaISAT, i riferimenti agli atti conclusivi di approvazione della variante urbanistica e gli elaborati costituenti tale strumentazione saranno pubblicati sul sito web dell'autorità procedente ATERSIR e del Comune di Rimini.

Il Responsabile del Procedimento  
Direttore Generale  
Dott. Luca Ugguccioni  
(documento firmato digitalmente)





**Comune di Rimini**  
Direzione Generale

Settore Infrastrutture, e Qualità Ambientale  
Dirigente: **Ing. Alberto Dellavalle**

[www.comune.rimini.it](http://www.comune.rimini.it)  
c.f.-p.iva 00304260409  
[dipartimento3@pec.comune.rimini.it](mailto:dipartimento3@pec.comune.rimini.it)  
Via Rosaspina, 21- 47921 Rimini  
tel. 0541 704853 - fax 0541 704728  
[alberto.dellavalle@comune.rimini.it](mailto:alberto.dellavalle@comune.rimini.it)

Spett.le **Hera S.p.A. - Direzione Ingegneria**  
[direzione.ingegneria@pec.gruppohera.it](mailto:direzione.ingegneria@pec.gruppohera.it)  
c.a. Ing. Marco Guidorzi  
c.a. Dott.ssa Maria Cristina Ranieri Iacconi

Spett.le **ATERSIR**  
[dgatersir@pec.atersir.emr.it](mailto:dgatersir@pec.atersir.emr.it)

e p.c. Assessore all'Ambiente  
Assessore ai Lavori Pubblici  
Al Direttore Generale

LORO SEDI

**Oggetto:** PROGRAMMAZIONE FSC 2014-2020 PIANO OPERATIVO AMBIENTE - "08IR416/G1 Interventi di mitigazione del rischio idraulico nel capoluogo di Rimini – Dorsale Ausa", anche identificato con ID ATERSIR 2014RNHA0073 (cd "Collettore Fognario Dorsale Ausa"). Approvazione ai sensi dell'art. 158bis del D.Lgs. 152/2006 del PROGETTO DEFINITIVO.

Facendo seguito a contatti intercorsi e preso atto della proroga di un anno della scadenza fissata per gli interventi finanziati dal Fondo per lo Sviluppo e la Coesione (art. 8 DL 56 del 30/04/2021), preme rilevare che la procedura in argomento si inquadra nel più ampio progetto del PSBO il cui termine di realizzazione era stato programmato dall'Amministrazione Comunale per fine 2021, costituendo questo anche obiettivo di mandato.

L'urgenza di avviare la realizzazione dell'intervento in oggetto prescinde da motivazioni esclusivamente legate al finanziamento ma riguarda elementi sostanziali che occorre vengano valutati con attenzione.

Infatti, le opere di mitigazione sono finalizzate ad attuare un alleggerimento del carico idraulico su tutta la parte del Centro Storico del Comune di Rimini soggetto a frequenti allagamenti. Inoltre, tali opere determineranno notevoli benefici sulla salvaguardia della balneazione sia in termini sia ambientali di tutela delle acque sia igienici di tutela della salute pubblica.

Non da ultimo è il tema delle tempistiche del progetto in argomento che, come anche indicato negli elaborati di progetto, interferisce con i lavori sulla SS16, da avviarsi a cura di Soc. Autostrade nell'estate 2021; tempistiche che quindi andranno opportunamente valutate al fine di effettuare una programmazione condivisa dei rispettivi cronoprogrammi.

Ciò detto quindi, l'attuazione dell'intervento riveste carattere di particolare urgenza che varrebbe la pena valorizzare e porre in evidenza al fine di accelerarne il più possibile la realizzazione, adottando quindi la procedura d'urgenza di cui all'art. 22 bis del DPR 327/2001

Distinti saluti.

Il Dirigente  
Settore Infrastrutture e Qualità Ambientale  
Ing. Alberto Dellavalle  
*firmato digitalmente*





**Struttura tecnica competente in materia sismica**  
COMUNE DI RIMINI

**ASSEVERAZIONE da ALLEGARE alla RICHIESTA di  P.d.C. /  ~~altro titolo edilizio~~**

(ai sensi dell'art. 10, comma 3, della L.R. n. 19/2008 e s.m.i.)

**OGGETTO:** Allegato alla richiesta o presentazione di  PdC /  SCIA / **DELIBERA ATERSIR**  
per lavori di (\*)**COLLETTORE FOGNARIO DORSALE AUSA IN COMUNE DI RIMINI**

**UBICAZIONE DELL'INTERVENTO:**

Comune di RIMINI Località Indirizzo VIA CIRCONVALLAZIONE NUOVA  
n° CAP 47924  
Piano Interno Foglio 95-97 Mappale/i

Il/La sottoscritto/a COGNOME GUIDORZI NOME MARCO  
RESIDENTE A GRANAROLO EMILIA ( ) INDIRIZZO VIA DEL FRULLO n°5 INT CAP 40057  
ORDINE/COLLEGIO PROFESSIONALE INGEGNERI PROV. BO N° ISCR. 9585/A  
C.F. GDR MRC 80H08 D548M nella sua qualità di **Progettista architettonico dell'intero intervento**

Il/La sottoscritto/a COGNOME OLIVOTTI NOME FEDERICO c/o Studio Cappella s.r.l.  
RESIDENTE A GORIZIA ( GO ) INDIRIZZO VIA MORELLI n° 41 INT CAP 34170  
ORDINE/COLLEGIO PROFESSIONALE INGEGNERI PROV. TS N° ISCR. 2066/A  
C.F. LVT FRC 73H23 Z102A nella sua qualità di **Progettista strutturale dell'intero intervento (1)**

**ASSEVERANO**

ai sensi dell'art. 481 del Codice Penale, ciascuno per la parte di competenza:

<b>A</b>	<b>per tutte le opere che NON hanno rilevanza strutturale</b>
----------	---

che i lavori edilizi sotto riportati rientrano tra quelli per cui non è necessaria l'autorizzazione sismica o la denuncia di deposito del progetto esecutivo riguardante le strutture, in quanto trattasi di:

**A.1 (ONS) Opere Non Strutturali** che non comportano la necessità di realizzare, modificare, rinnovare o sostituire elementi strutturali dell'edificio, come di seguito descritte:

**in alternativa**

**A.2 (IPRiPI) Interventi Privi di Rilevanza per la Pubblica Incolumità ai fini sismici** (art. 9 comma 3 della L.R. n. 19/2008), in quanto ricadenti al punto (2) A.2.4, A.4.1 e A.4.2 dell'Allegato 1 alla DGR n.2272/2016, e si allegano gli elaborati tecnici redatti ai sensi del paragrafo 3 del medesimo Allegato:

trattandosi di interventi contrassegnati dal codice L0:  nessun elaborato;

trattandosi di interventi contrassegnati dal codice L1:  elaborato grafico;

trattandosi di interventi contrassegnati dal codice L2:  relazione tecnica esplicativa;

elaborato grafico;

e che tali interventi **rispettano:**

le prescrizioni sismiche contenute negli strumenti di pianificazione territoriale e urbanistica;

le Norme Tecniche per le Costruzioni approvate con DM 17 gennaio 2018;

**ovvero**

ai sensi dell'art. 2 (*Ambito di applicazione e disposizioni transitorie*) del DM 17 gennaio 2018, la normativa previgente in materia sotto indicata:

Norme Tecniche per le Costruzioni approvate con DM 14 gennaio 2008;

.....



<b>B</b>	<b>per tutte le opere che HANNO rilevanza strutturale</b>
----------	---

che i lavori in oggetto rientrano tra quelli per cui è necessaria/o (barrare la casella corrispondente):

- l'autorizzazione sismica  il deposito del progetto esecutivo riguardante le strutture  
in quanto trattasi di (artt. 12, comma 1, e 13, comma 1, della L.R. n. 19/2008):

<input type="checkbox"/> <b>B.1 art. 10, comma 3, lettera a):</b> istanza di autorizzazione sismica o denuncia di deposito del progetto esecutivo riguardante le strutture, <b>contestuale</b> alla richiesta del titolo edilizio
e che tali interventi rispettano:
<input type="checkbox"/> le prescrizioni sismiche contenute negli strumenti di pianificazione territoriale e urbanistica;
<input type="checkbox"/> le Norme Tecniche per le Costruzioni approvate con DM 17 gennaio 2018; <b>ovvero</b> <sup>(3)</sup> ai sensi dell'art. 2 ( <i>Ambito di applicazione e disposizioni transitorie</i> ) del DM 17 gennaio 2018, la normativa previgente in materia, trattandosi di:
<input type="checkbox"/> opere pubbliche o di pubblica utilità in corso di esecuzione al 22/03/2018; <input type="checkbox"/> contratti pubblici di lavori già affidati solo nel caso in cui la consegna dei lavori avvenga entro 5 anni a partire dal 22/03/2018; <input type="checkbox"/> progetti definitivi o esecutivi di opere pubbliche o di pubblica utilità o di contratti pubblici di lavori, affidati prima del 22/03/2018 e solo nel caso in cui la consegna dei lavori avvenga entro 5 anni a partire dal 22/03/2018; <input type="checkbox"/> opere private le cui opere strutturali siano in corso di esecuzione o per le quali sia stato depositato il progetto esecutivo prime del 22/03/2018;
<input type="checkbox"/> le Norme Tecniche per le Costruzioni approvate con DM 14 gennaio 2008;
<input type="checkbox"/> .....
<input type="checkbox"/> la congruità tra il progetto esecutivo riguardante le strutture e quello architettonico.

**in alternativa**

<input checked="" type="checkbox"/> <b>B.2 art. 10, comma 3, lettera b):</b> istanza di autorizzazione sismica o denuncia di deposito del progetto esecutivo riguardante le strutture, <b>NON contestuale</b> alla richiesta del titolo edilizio. Secondo quanto disposto dall'allegato A alla D.G.R. n. 1373/2011 si allegano:
<input checked="" type="checkbox"/> relazione tecnica
<input checked="" type="checkbox"/> elaborati grafici
e che tali interventi rispettano:
<input checked="" type="checkbox"/> le prescrizioni sismiche contenute negli strumenti di pianificazione territoriale e urbanistica;
<input checked="" type="checkbox"/> le norme tecniche per le costruzioni.
I sottoscritti si riservano di presentare istanza di autorizzazione sismica o denuncia di deposito del progetto esecutivo delle strutture, prima dell'inizio lavori.

Bologna li 06/04/2020 \_\_\_\_\_

IL PROGETTISTA ARCHITETTONICO

Firmato digitalmente

Ing. Marco Guidorzi

Ordine Ingegneri Bologna n. 9585/A

(timbro e firma)

IL PROGETTISTA STRUTTURALE <sup>(1)</sup>

Firmato digitalmente

Ing. Federico Olivotti

Ordine Ingegneri Trieste n. 2066/A

(timbro e firma)

note:

(\*) Indicare la denominazione riportata nel titolo edilizio.

(1) Per le opere che non hanno rilevanza strutturale (A.1-ONS e A.2-IPRiPI), di cui al presente modulo, non deve essere allegato alla domanda di rilascio del P.d.C., o ad altro titolo edilizio, il progetto esecutivo riguardante le strutture, non è dovuta la dichiarazione di congruità e la firma del progettista strutturale.

(2) Indicare il numero completo del punto considerato.