

POVIGLIO

Poviglio
 3502910002

Dati località

Superficie [km ²]	2,20	Famiglie [n.]	1.977	AE seconde case [AE]	420
Altitudine [m. s.l.m.]	29	Abitazioni [n.]	1.913	Addetti equivalenti [AE]	866
Residenti [n.]	4.646	Edifici [n.]	1.177	AE turisti [AE]	550
				AE totali [AE]	6.484

Dati impianti a servizio della località

Codice identificativo Nome impianto	Codice impianto	Tipo impianto	Numero scolmatori	Potenzialità impianto	AE Residenti depurati	AE Turistici depurati	AE produttivi depurati	AE totali depurati	Impianto adeguato
ARE0006 MELETOLE	FASAT	Fanghi attivi con stabilizzazione aerobica e rimozione nutrienti	42	10.000	15.192		115	16.821	no
Totale			42	10.000	15.192		115	16.821	

San Sisto
 3502910003

Dati località

Superficie [km ²]	0,20	Famiglie [n.]	83	AE seconde case [AE]	17
Altitudine [m. s.l.m.]	29	Abitazioni [n.]	87	Addetti equivalenti [AE]	35
Residenti [n.]	189	Edifici [n.]	77	AE turisti [AE]	22
				AE totali [AE]	264

Dati impianti a servizio della località

Codice identificativo Nome impianto	Codice impianto	Tipo impianto	Numero scolmatori	Potenzialità impianto	AE Residenti depurati	AE Turistici depurati	AE produttivi depurati	AE totali depurati	Impianto adeguato
ARE0006 MELETOLE	FASAT	Fanghi attivi con stabilizzazione aerobica e rimozione nutrienti	42	10.000	15.192		115	16.821	no
Totale			42	10.000	15.192		115	16.821	

POVIGLIO

Villaggio Artigiano

3502920010

Dati località

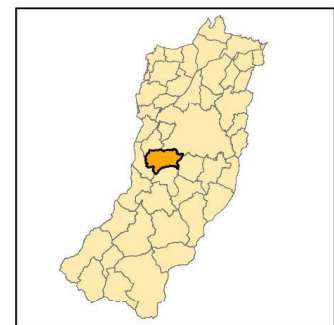
Superficie [km ²]	0,13	Famiglie [n.]	77	AE seconde case [AE]	18
Altitudine [m. s.l.m.]	30	Abitazioni [n.]	73	Addetti equivalenti [AE]	37
Residenti [n.]	198	Edifici [n.]	70	AE turisti [AE]	23
				AE totali [AE]	276

Dati impianti a servizio della località

Codice identificativo Nome impianto	Codice impianto	Tipo impianto	Numero scolmatori	Potenzialità impianto	AE Residenti depurati	AE Turistici depurati	AE produttivi depurati	AE totali depurati	Impianto adeguato
ARE0006 MELETOLE	FASAT	Fanghi attivi con stabilizzazione aerobica e rimozione nutrienti	42	10.000	15.192		115	16.821	no
Totale			42	10.000	15.192		115	16.821	

QUATTRO CASTELLA

Codice ISTAT 035030



DATI STRUTTURALI

INDICATORI

Superficie comunale [km²]	46,05	Località totali [n.]	19
Altitudine capoluogo [m s.l.m.]	161	Località non servite [n.]	7
Densità demografica [ab/km²]	280,30	Impianti totali [n.]	2
Residenti al 2001 [n.]	11.204	Impianti non adeguati [n.]	0
Residenti al 2011 [n.]	12.909	Abitanti equivalenti totali [AE n.]	18.138
Famiglie [n.]	5.142	AE serviti da rete fognaria [AE n.]	14.087
Abitazioni [n.]	5.557	AE serviti da rete fognaria [AE %]	77,67
Edifici [n.]	2.514	AE serviti da depurazione [AE n.]	14.052
Lunghezza rete [m]	95,92	AE serviti da depurazione [AE %]	77,47
		AE depurati adeguati [AE n.]	14.052
		AE depurati adeguati [AE %]	77,47

QUATTRO CASTELLA

Ca' Fornace

3503020004

Dati località

Superficie [km ²]	0,15	Famiglie [n.]	25	AE seconde case [AE]	7
Altitudine [m. s.l.m.]	147	Abitazioni [n.]	28	Addetti equivalenti [AE]	16
Residenti [n.]	73	Edifici [n.]	37	AE turisti [AE]	7
				AE totali [AE]	102

Dati impianti a servizio della località

Codice identificativo Nome impianto	Codice impianto	Tipo impianto	Numero scolmatori	Potenzialità impianto	AE Residenti depurati	AE Turistici depurati	AE produttivi depurati	AE totali depurati	Impianto adeguato
ARE0002 RONCOCESI	FASAN	Fanghi attivi con stabilizzazione anaerobica dei fanghi	64	150.000	54.616	200	29.967	84.783	si
Totale			64	150.000	54.616	200	29.967	84.783	

QUATTRO CASTELLA

Case sparse

3503040001

Dati località

Superficie [km ²]	40,66	Famiglie [n.]	580	AE seconde case [AE]	153
Altitudine [m. s.l.m.]	0	Abitazioni [n.]	647	Addetti equivalenti [AE]	336
Residenti [n.]	1.559	Edifici [n.]	436	AE turisti [AE]	143
				AE totali [AE]	2.190

Dati impianti a servizio della località

Codice identificativo Nome impianto	Codice impianto	Tipo impianto	Numero scolmatori	Potenzialità impianto	AE Residenti depurati	AE Turistici depurati	AE produttivi depurati	AE totali depurati	Impianto adeguato
ARE0002 RONCOCESI	FASAN	Fanghi attivi con stabilizzazione anaerobica dei fanghi	64	150.000	54.616	200	29.967	84.783	si
ARE0007 LE FORCHE	FASAT	Fanghi attivi con stabilizzazione aerobica e rimozione nutrienti		20.000	10.605		2.593	13.198	si
Totale			64	170.000	65.221	200	32.560	97.981	

QUATTRO CASTELLA

Forche
 3503020007

Dati località

Superficie [km ²]	0,39	Famiglie [n.]	520	AE seconde case [AE]	127
Altitudine [m. s.l.m.]	150	Abitazioni [n.]	549	Addetti equivalenti [AE]	278
Residenti [n.]	1.293	Edifici [n.]	229	AE turisti [AE]	119
				AE totali [AE]	1.816

Dati impianti a servizio della località

Codice identificativo Nome impianto	Codice impianto	Tipo impianto	Numero scolmatori	Potenzialità impianto	AE Residenti depurati	AE Turistici depurati	AE produttivi depurati	AE totali depurati	Impianto adeguato
ARE0007 LE FORCHE	FASAT	Fanghi attivi con stabilizzazione aerobica e rimozione nutrienti		20.000	10.605		2.593	13.198	si
Totale				20.000	10.605		2.593	13.198	

La Fornace
 3503020008

Dati località

Superficie [km ²]	0,05	Famiglie [n.]	22	AE seconde case [AE]	5
Altitudine [m. s.l.m.]	135	Abitazioni [n.]	22	Addetti equivalenti [AE]	10
Residenti [n.]	48	Edifici [n.]	22	AE turisti [AE]	4
				AE totali [AE]	68

Dati impianti a servizio della località

Codice identificativo Nome impianto	Codice impianto	Tipo impianto	Numero scolmatori	Potenzialità impianto	AE Residenti depurati	AE Turistici depurati	AE produttivi depurati	AE totali depurati	Impianto adeguato
ARE0002 RONCOCESI	FASAN	Fanghi attivi con stabilizzazione anaerobica dei fanghi	64	150.000	54.616	200	29.967	84.783	si
Totale				64	150.000	200	29.967	84.783	

QUATTRO CASTELLA

Montecavolo
 3503010001

Dati località

Superficie [km ²]	2,20	Famiglie [n.]	1.657	AE seconde case [AE]	405
Altitudine [m. s.l.m.]	144	Abitazioni [n.]	1.814	Addetti equivalenti [AE]	889
Residenti [n.]	4.128	Edifici [n.]	814	AE turisti [AE]	378
				AE totali [AE]	5.802

Dati impianti a servizio della località

Codice identificativo Nome impianto	Codice impianto	Tipo impianto	Numero scolmatori	Potenzialità impianto	AE Residenti depurati	AE Turistici depurati	AE produttivi depurati	AE totali depurati	Impianto adeguato
ARE0007 LE FORCHE	FASAT	Fanghi attivi con stabilizzazione aerobica e rimozione nutrienti		20.000	10.605		2.593	13.198	si
Totale				20.000	10.605		2.593	13.198	

Pamperduto
 3503020011

Dati località

Superficie [km ²]	0,08	Famiglie [n.]	66	AE seconde case [AE]	20
Altitudine [m. s.l.m.]	128	Abitazioni [n.]	67	Addetti equivalenti [AE]	44
Residenti [n.]	205	Edifici [n.]	41	AE turisti [AE]	19
				AE totali [AE]	288

Dati impianti a servizio della località

Codice identificativo Nome impianto	Codice impianto	Tipo impianto	Numero scolmatori	Potenzialità impianto	AE Residenti depurati	AE Turistici depurati	AE produttivi depurati	AE totali depurati	Impianto adeguato
ARE0007 LE FORCHE	FASAT	Fanghi attivi con stabilizzazione aerobica e rimozione nutrienti		20.000	10.605		2.593	13.198	si
Totale				20.000	10.605		2.593	13.198	

QUATTRO CASTELLA

Piazza Navona
 3503020012

Dati località

Superficie [km ²]	0,11	Famiglie [n.]	22	AE seconde case [AE]	5
Altitudine [m. s.l.m.]	169	Abitazioni [n.]	24	Addetti equivalenti [AE]	10
Residenti [n.]	48	Edifici [n.]	24	AE turisti [AE]	4
				AE totali [AE]	68

Dati impianti a servizio della località

Codice identificativo Nome impianto	Codice impianto	Tipo impianto	Numero scolmatori	Potenzialità impianto	AE Residenti depurati	AE Turistici depurati	AE produttivi depurati	AE totali depurati	Impianto adeguato
ARE0007 LE FORCHE	FASAT	Fanghi attivi con stabilizzazione aerobica e rimozione nutrienti		20.000	10.605		2.593	13.198	si
Totale				20.000	10.605		2.593	13.198	

Puianello
 3503010002

Dati località

Superficie [km ²]	0,56	Famiglie [n.]	609	AE seconde case [AE]	145
Altitudine [m. s.l.m.]	140	Abitazioni [n.]	656	Addetti equivalenti [AE]	318
Residenti [n.]	1.477	Edifici [n.]	261	AE turisti [AE]	135
				AE totali [AE]	2.075

Dati impianti a servizio della località

Codice identificativo Nome impianto	Codice impianto	Tipo impianto	Numero scolmatori	Potenzialità impianto	AE Residenti depurati	AE Turistici depurati	AE produttivi depurati	AE totali depurati	Impianto adeguato
ARE0007 LE FORCHE	FASAT	Fanghi attivi con stabilizzazione aerobica e rimozione nutrienti		20.000	10.605		2.593	13.198	si
Totale				20.000	10.605		2.593	13.198	

QUATTRO CASTELLA

Quattro Castella

3503010003

Dati località

Superficie [km ²]	1,22	Famiglie [n.]	1.099	AE seconde case [AE]	264
Altitudine [m. s.l.m.]	161	Abitazioni [n.]	1.151	Addetti equivalenti [AE]	580
Residenti [n.]	2.692	Edifici [n.]	611	AE turisti [AE]	247
				AE totali [AE]	3.782

Dati impianti a servizio della località

Codice identificativo Nome impianto	Codice impianto	Tipo impianto	Numero scolmatori	Potenzialità impianto	AE Residenti depurati	AE Turistici depurati	AE produttivi depurati	AE totali depurati	Impianto adeguato
ARE0002 RONCOCESI	FASAN	Fanghi attivi con stabilizzazione anaerobica dei fanghi	64	150.000	54.616	200	29.967	84.783	si
Totale			64	150.000	54.616	200	29.967	84.783	

Roncolo

3503010004

Dati località

Superficie [km ²]	0,24	Famiglie [n.]	254	AE seconde case [AE]	62
Altitudine [m. s.l.m.]	153	Abitazioni [n.]	281	Addetti equivalenti [AE]	136
Residenti [n.]	631	Edifici [n.]	177	AE turisti [AE]	58
				AE totali [AE]	887

Dati impianti a servizio della località

Codice identificativo Nome impianto	Codice impianto	Tipo impianto	Numero scolmatori	Potenzialità impianto	AE Residenti depurati	AE Turistici depurati	AE produttivi depurati	AE totali depurati	Impianto adeguato
ARE0002 RONCOCESI	FASAN	Fanghi attivi con stabilizzazione anaerobica dei fanghi	64	150.000	54.616	200	29.967	84.783	si
Totale			64	150.000	54.616	200	29.967	84.783	

QUATTRO CASTELLA

Rubbiano
 3503010005

Dati località

Superficie [km ²]	0,05	Famiglie [n.]	46	AE seconde case [AE]	13
Altitudine [m. s.l.m.]	131	Abitazioni [n.]	46	Addetti equivalenti [AE]	29
Residenti [n.]	136	Edifici [n.]	25	AE turisti [AE]	12
				AE totali [AE]	191

Dati impianti a servizio della località

Codice identificativo Nome impianto	Codice impianto	Tipo impianto	Numero scolmatori	Potenzialità impianto	AE Residenti depurati	AE Turistici depurati	AE produttivi depurati	AE totali depurati	Impianto adeguato
ARE0002 RONCOCESI	FASAN	Fanghi attivi con stabilizzazione anaerobica dei fanghi	64	150.000	54.616	200	29.967	84.783	si
Totale			64	150.000	54.616	200	29.967	84.783	

Salvarano
 3503010006

Dati località

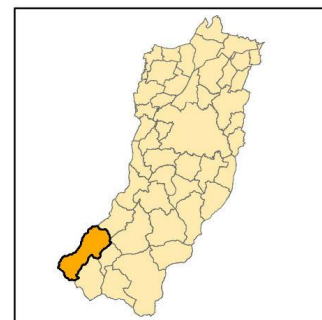
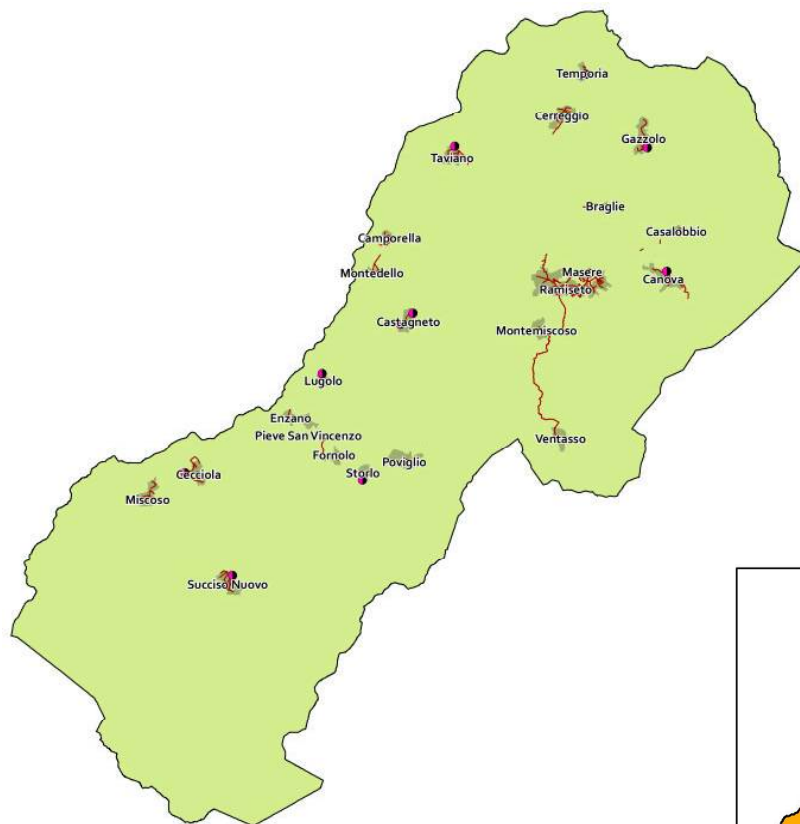
Superficie [km ²]	0,14	Famiglie [n.]	161	AE seconde case [AE]	40
Altitudine [m. s.l.m.]	175	Abitazioni [n.]	167	Addetti equivalenti [AE]	88
Residenti [n.]	408	Edifici [n.]	95	AE turisti [AE]	37
				AE totali [AE]	573

Dati impianti a servizio della località

Codice identificativo Nome impianto	Codice impianto	Tipo impianto	Numero scolmatori	Potenzialità impianto	AE Residenti depurati	AE Turistici depurati	AE produttivi depurati	AE totali depurati	Impianto adeguato
ARE0007 LE FORCHE	FASAT	Fanghi attivi con stabilizzazione aerobica e rimozione nutrienti		20.000	10.605		2.593	13.198	si
Totale				20.000	10.605		2.593	13.198	

RAMISETO

Codice ISTAT 035031



DATI STRUTTURALI

INDICATORI

Superficie comunale [km²]	98,19	Località totali [n.]	23
Altitudine capoluogo [m s.l.m.]	781	Località non servite [n.]	2
Densità demografica [ab/km²]	13,14	Impianti totali [n.]	11
Residenti al 2001 [n.]	1.468	Impianti non adeguati [n.]	0
Residenti al 2011 [n.]	1.290	Abitanti equivalenti totali [AE n.]	2.214
Famiglie [n.]	638	AE serviti da rete fognaria [AE n.]	1.868
Abitazioni [n.]	2.106	AE serviti da rete fognaria [AE %]	84,37
Edifici [n.]	1.192	AE serviti da depurazione [AE n.]	1.522
Lunghezza rete [m]	26,04	AE serviti da depurazione [AE %]	68,74
		AE depurati adeguati [AE n.]	1.522
		AE depurati adeguati [AE %]	68,74

RAMISETO

Canova

3503110001

Dati località

Superficie [km ²]	0,15	Famiglie [n.]	53	AE seconde case [AE]	43
Altitudine [m. s.l.m.]	779	Abitazioni [n.]	114	Addetti equivalenti [AE]	30
Residenti [n.]	117	Edifici [n.]	94	AE turisti [AE]	10
				AE totali [AE]	201

Dati impianti a servizio della località

Codice identificativo Nome impianto	Codice impianto	Tipo impianto	Numero scolmatori	Potenzialità impianto	AE Residenti depurati	AE Turistici depurati	AE produttivi depurati	AE totali depurati	Impianto adeguato
PRE3106 CANOVA	IM	Fossa Imhoff		160	133			133	si
Totale				160	133			133	

RAMISETO

Castagneto

3503110002

Dati località

Superficie [km ²]	0,09	Famiglie [n.]	27	AE seconde case [AE]	22
Altitudine [m. s.l.m.]	754	Abitazioni [n.]	56	Addetti equivalenti [AE]	15
Residenti [n.]	59	Edifici [n.]	52	AE turisti [AE]	5
				AE totali [AE]	101

Dati impianti a servizio della località

Codice identificativo Nome impianto	Codice impianto	Tipo impianto	Numero scolmatori	Potenzialità impianto	AE Residenti depurati	AE Turistici depurati	AE produttivi depurati	AE totali depurati	Impianto adeguato
PRE3110 CASTAGNETO 2	IM	Fossa Imhoff		70	67			67	si
PRE3111 CASTAGNETO 1	IM	Fossa Imhoff		120	67			67	si
Totale				190	134			134	

RAMISETO

Cecciola
 3503120004

Dati località

Superficie [km ²]	0,07	Famiglie [n.]	25	AE seconde case [AE]	19
Altitudine [m. s.l.m.]	757	Abitazioni [n.]	43	Addetti equivalenti [AE]	13
Residenti [n.]	50	Edifici [n.]	33	AE turisti [AE]	4
				AE totali [AE]	86

Dati impianti a servizio della località

Codice identificativo Nome impianto	Codice impianto	Tipo impianto	Numero scolmatori	Potenzialità impianto	AE Residenti depurati	AE Turistici depurati	AE produttivi depurati	AE totali depurati	Impianto adeguato
PRE3102 CECCIOLA	IM	Fossa Imhoff		120	57			57	si
Totale				120	57			57	

Gazzolo
 3503110004

Dati località

Superficie [km ²]	0,16	Famiglie [n.]	44	AE seconde case [AE]	36
Altitudine [m. s.l.m.]	557	Abitazioni [n.]	105	Addetti equivalenti [AE]	25
Residenti [n.]	98	Edifici [n.]	97	AE turisti [AE]	8
				AE totali [AE]	167

Dati impianti a servizio della località

Codice identificativo Nome impianto	Codice impianto	Tipo impianto	Numero scolmatori	Potenzialità impianto	AE Residenti depurati	AE Turistici depurati	AE produttivi depurati	AE totali depurati	Impianto adeguato
PRE3108 GAZZOLO	IM	Fossa Imhoff		160	111			111	si
Totale				160	111			111	

RAMISETO

Lugolo
 3503120008

Dati località

Superficie [km ²]	0,04	Famiglie [n.]	7	AE seconde case [AE]	7
Altitudine [m. s.l.m.]	740	Abitazioni [n.]	16	Addetti equivalenti [AE]	5
Residenti [n.]	19	Edifici [n.]	12	AE turisti [AE]	2
				AE totali [AE]	33

Dati impianti a servizio della località

Codice identificativo Nome impianto	Codice impianto	Tipo impianto	Numero scolmatori	Potenzialità impianto	AE Residenti depurati	AE Turistici depurati	AE produttivi depurati	AE totali depurati	Impianto adeguato
PRE3104 LUGOLO	IM	Fossa Imhoff		80	22			22	si
Totale				80	22			22	

Masere
 3503120009

Dati località

Superficie [km ²]	0,02	Famiglie [n.]	18	AE seconde case [AE]	13
Altitudine [m. s.l.m.]	762	Abitazioni [n.]	49	Addetti equivalenti [AE]	9
Residenti [n.]	36	Edifici [n.]	26	AE turisti [AE]	3
				AE totali [AE]	62

Dati impianti a servizio della località

Codice identificativo Nome impianto	Codice impianto	Tipo impianto	Numero scolmatori	Potenzialità impianto	AE Residenti depurati	AE Turistici depurati	AE produttivi depurati	AE totali depurati	Impianto adeguato
PRE3105 RAMISETO	BIO	Biodischi	2	1.500	479			479	si
Totale				2	1.500	479		479	

RAMISETO

Montemiscoso

3503120011

Dati località

Superficie [km ²]	0,08	Famiglie [n.]	24	AE seconde case [AE]	18
Altitudine [m. s.l.m.]	1.032	Abitazioni [n.]	78	Addetti equivalenti [AE]	12
Residenti [n.]	48	Edifici [n.]	79	AE turisti [AE]	4
				AE totali [AE]	83

Dati impianti a servizio della località

Codice identificativo Nome impianto	Codice impianto	Tipo impianto	Numero scolmatori	Potenzialità impianto	AE Residenti depurati	AE Turistici depurati	AE produttivi depurati	AE totali depurati	Impianto adeguato
PRE3105 RAMISETO	BIO	Biodischi	2	1.500	479			479	si
Totale			2	1.500	479			479	

Ramisetto

3503110006

Dati località

Superficie [km ²]	0,47	Famiglie [n.]	166	AE seconde case [AE]	118
Altitudine [m. s.l.m.]	781	Abitazioni [n.]	408	Addetti equivalenti [AE]	82
Residenti [n.]	317	Edifici [n.]	265	AE turisti [AE]	28
				AE totali [AE]	544

Dati impianti a servizio della località

Codice identificativo Nome impianto	Codice impianto	Tipo impianto	Numero scolmatori	Potenzialità impianto	AE Residenti depurati	AE Turistici depurati	AE produttivi depurati	AE totali depurati	Impianto adeguato
PRE3105 RAMISETO	BIO	Biodischi	2	1.500	479			479	si
Totale			2	1.500	479			479	

RAMISETO

Storlo
 3503120017

Dati località

Superficie [km ²]	0,06	Famiglie [n.]	5	AE seconde case [AE]	3
Altitudine [m. s.l.m.]	850	Abitazioni [n.]	37	Addetti equivalenti [AE]	2
Residenti [n.]	9	Edifici [n.]	23	AE turisti [AE]	1
				AE totali [AE]	15

Dati impianti a servizio della località

Codice identificativo Nome impianto	Codice impianto	Tipo impianto	Numero scolmatori	Potenzialità impianto	AE Residenti depurati	AE Turistici depurati	AE produttivi depurati	AE totali depurati	Impianto adeguato
PRE3103 STORLO	IM	Fossa Imhoff		80	10			10	si
Totale				80	10			10	

Succiso Nuovo
 3503110007

Dati località

Superficie [km ²]	0,12	Famiglie [n.]	62	AE seconde case [AE]	39
Altitudine [m. s.l.m.]	988	Abitazioni [n.]	167	Addetti equivalenti [AE]	27
Residenti [n.]	104	Edifici [n.]	45	AE turisti [AE]	9
				AE totali [AE]	178

Dati impianti a servizio della località

Codice identificativo Nome impianto	Codice impianto	Tipo impianto	Numero scolmatori	Potenzialità impianto	AE Residenti depurati	AE Turistici depurati	AE produttivi depurati	AE totali depurati	Impianto adeguato
PRE3101 VARVILLA	IM	Fossa Imhoff		160	118			118	si
Totale				160	118			118	

RAMISETO

Taviano
 3503120014

Dati località

Superficie [km ²]	0,10	Famiglie [n.]	50	AE seconde case [AE]	38
Altitudine [m. s.l.m.]	644	Abitazioni [n.]	96	Addetti equivalenti [AE]	26
Residenti [n.]	103	Edifici [n.]	71	AE turisti [AE]	9
				AE totali [AE]	176

Dati impianti a servizio della località

Codice identificativo Nome impianto	Codice impianto	Tipo impianto	Numero scolmatori	Potenzialità impianto	AE Residenti depurati	AE Turistici depurati	AE produttivi depurati	AE totali depurati	Impianto adeguato
PRE3107 TAVIANO	IM	Fossa Imhoff		160	117			117	si
Totale				160	117			117	

Temporia
 3503120016

Dati località

Superficie [km ²]	0,05	Famiglie [n.]	13	AE seconde case [AE]	9
Altitudine [m. s.l.m.]	590	Abitazioni [n.]	33	Addetti equivalenti [AE]	6
Residenti [n.]	23	Edifici [n.]	32	AE turisti [AE]	2
				AE totali [AE]	39

Dati impianti a servizio della località

Codice identificativo Nome impianto	Codice impianto	Tipo impianto	Numero scolmatori	Potenzialità impianto	AE Residenti depurati	AE Turistici depurati	AE produttivi depurati	AE totali depurati	Impianto adeguato
PRE3109 TEMPORIA	IM	Fossa Imhoff		100	26			26	si
Totale				100	26			26	

RAMISETO

Ventasso

3503110008

Dati località

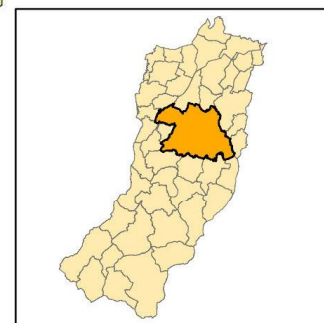
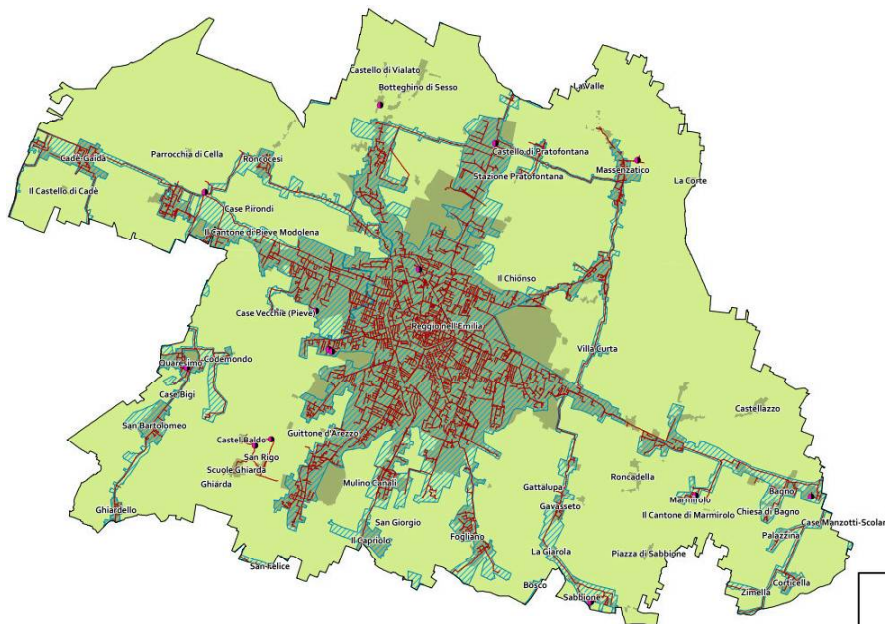
Superficie [km ²]	0,08	Famiglie [n.]	6	AE seconde case [AE]	3
Altitudine [m. s.l.m.]	1.351	Abitazioni [n.]	300	Addetti equivalenti [AE]	2
Residenti [n.]	9	Edifici [n.]	8	AE turisti [AE]	1
				AE totali [AE]	15

Dati impianti a servizio della località

Codice identificativo Nome impianto	Codice impianto	Tipo impianto	Numero scolmatori	Potenzialità impianto	AE Residenti depurati	AE Turistici depurati	AE produttivi depurati	AE totali depurati	Impianto adeguato
PRE3105	BIO	Biodischi	2	1.500	479			479	si
RAMISETO									
Totale			2	1.500	479			479	

REGGIO NELL'EMILIA

Codice ISTAT 035033



DATI STRUTTURALI

INDICATORI

Superficie comunale [km²]	43,02	Località totali [n.]	50
Altitudine capoluogo [m s.l.m.]	58	Località non servite [n.]	18
Densità demografica [ab/km²]	699,96	Impianti totali [n.]	6
Residenti al 2001 [n.]	141.877	Impianti non adeguati [n.]	1
Residenti al 2011 [n.]	162.082	Abitanti equivalenti totali [AE n.]	247.703
Famiglie [n.]	71.207	AE serviti da rete fognaria [AE n.]	210.834
Abitazioni [n.]	71.392	AE serviti da rete fognaria [AE %]	85,12
Edifici [n.]	18.391	AE serviti da depurazione [AE n.]	210.834
Lunghezza rete [m]	759,00	AE serviti da depurazione [AE %]	85,12
		AE depurati adeguati [AE n.]	210.834
		AE depurati adeguati [AE %]	85,12

REGGIO NELL'EMILIA

Bagno
 3503310001

Dati località

Superficie [km ²]	0,70	Famiglie [n.]	448	AE seconde case [AE]	109
Altitudine [m. s.l.m.]	0	Abitazioni [n.]	436	Addetti equivalenti [AE]	250
Residenti [n.]	1.086	Edifici [n.]	228	AE turisti [AE]	215
				AE totali [AE]	1.660

Dati impianti a servizio della località

Codice identificativo Nome impianto	Codice impianto	Tipo impianto	Numero scolmatori	Potenzialità impianto	AE Residenti depurati	AE Turistici depurati	AE produttivi depurati	AE totali depurati	Impianto adeguato
ARE0003 RUBIERA	FASAN	Fanghi attivi con stabilizzazione anaerobica dei fanghi	74	45.000	34.562		6.932	41.494	si
Totale			74	45.000	34.562		6.932	41.494	

Bosco
 3503310024

Dati località

Superficie [km ²]	0,02	Famiglie [n.]	22	AE seconde case [AE]	6
Altitudine [m. s.l.m.]	0	Abitazioni [n.]	21	Addetti equivalenti [AE]	15
Residenti [n.]	64	Edifici [n.]	12	AE turisti [AE]	13
				AE totali [AE]	98

Dati impianti a servizio della località

Codice identificativo Nome impianto	Codice impianto	Tipo impianto	Numero scolmatori	Potenzialità impianto	AE Residenti depurati	AE Turistici depurati	AE produttivi depurati	AE totali depurati	Impianto adeguato
ARE0018 BOSCO	FAA	Fanghi attivi ad aerazione prolungata	14	6.000	206		901	1.107	si
Totale			14	6.000	206		901	1.107	

REGGIO NELL'EMILIA

Cadè-Gaida
 3503310003

Dati località

Superficie [km ²]	0,79	Famiglie [n.]	745	AE seconde case [AE]	190
Altitudine [m. s.l.m.]	0	Abitazioni [n.]	756	Addetti equivalenti [AE]	435
Residenti [n.]	1.892	Edifici [n.]	327	AE turisti [AE]	374
				AE totali [AE]	2.891

Dati impianti a servizio della località

Codice identificativo Nome impianto	Codice impianto	Tipo impianto	Numero scolmatori	Potenzialità impianto	AE Residenti depurati	AE Turistici depurati	AE produttivi depurati	AE totali depurati	Impianto adeguato
ARE0002 RONCOCESI	FASAN	Fanghi attivi con stabilizzazione anaerobica dei fanghi	64	150.000	54.616	200	29.967	84.783	si
Totale			64	150.000	54.616	200	29.967	84.783	

Case Bigi
 3503320001

Dati località

Superficie [km ²]	0,03	Famiglie [n.]	13	AE seconde case [AE]	4
Altitudine [m. s.l.m.]	0	Abitazioni [n.]	13	Addetti equivalenti [AE]	8
Residenti [n.]	37	Edifici [n.]	10	AE turisti [AE]	7
				AE totali [AE]	56

Dati impianti a servizio della località

Codice identificativo Nome impianto	Codice impianto	Tipo impianto	Numero scolmatori	Potenzialità impianto	AE Residenti depurati	AE Turistici depurati	AE produttivi depurati	AE totali depurati	Impianto adeguato
ARE0002 RONCOCESI	FASAN	Fanghi attivi con stabilizzazione anaerobica dei fanghi	64	150.000	54.616	200	29.967	84.783	si
Totale			64	150.000	54.616	200	29.967	84.783	

REGGIO NELL'EMILIA

Case Manzotti-Scolari

3503320003

Dati località

Superficie [km ²]	0,03	Famiglie [n.]	37	AE seconde case [AE]	9
Altitudine [m. s.l.m.]	0	Abitazioni [n.]	37	Addetti equivalenti [AE]	22
Residenti [n.]	94	Edifici [n.]	24	AE turisti [AE]	19
				AE totali [AE]	143

Dati impianti a servizio della località

Codice identificativo Nome impianto	Codice impianto	Tipo impianto	Numero scolmatori	Potenzialità impianto	AE Residenti depurati	AE Turistici depurati	AE produttivi depurati	AE totali depurati	Impianto adeguato
ARE0003 RUBIERA	FASAN	Fanghi attivi con stabilizzazione anaerobica dei fanghi	74	45.000	34.562		6.932	41.494	si
Totale			74	45.000	34.562		6.932	41.494	

REGGIO NELL'EMILIA

Case sparse

3503340001

Dati località

Superficie [km ²]	176,51	Famiglie [n.]	3.540	AE seconde case [AE]	987
Altitudine [m. s.l.m.]	0	Abitazioni [n.]	3.397	Addetti equivalenti [AE]	2.258
Residenti [n.]	9.825	Edifici [n.]	2.283	AE turisti [AE]	1.945
				AE totali [AE]	15.015

Dati impianti a servizio della località

Codice identificativo Nome impianto	Codice impianto	Tipo impianto	Numero scolmatori	Potenzialità impianto	AE Residenti depurati	AE Turistici depurati	AE produttivi depurati	AE totali depurati	Impianto adeguato
ARE0001 MANCASALE	FAT	Fanghi attivi con defosfatazione e nitri-denitrificazione	1	280.000	133.000	3.497	18.570	155.067	si
ARE0002 RONCOCESI	FASAN	Fanghi attivi con stabilizzazione anaerobica dei fanghi	64	150.000	54.616	200	29.967	84.783	si
ARE0003 RUBIERA	FASAN	Fanghi attivi con stabilizzazione anaerobica dei fanghi	74	45.000	34.562		6.932	41.494	si
Totale			139	475.000	222.178	3.697	55.469	281.344	

REGGIO NELL'EMILIA

Case Vecchie (Pieve)

3503320005

Dati località

Superficie [km ²]	0,01	Famiglie [n.]	34	AE seconde case [AE]	9
Altitudine [m. s.l.m.]	0	Abitazioni [n.]	31	Addetti equivalenti [AE]	21
Residenti [n.]	91	Edifici [n.]	14	AE turisti [AE]	18
				AE totali [AE]	140

Dati impianti a servizio della località

Codice identificativo Nome impianto	Codice impianto	Tipo impianto	Numero scolmatori	Potenzialità impianto	AE Residenti depurati	AE Turistici depurati	AE produttivi depurati	AE totali depurati	Impianto adeguato
ARE0002 RONCOCESI	FASAN	Fanghi attivi con stabilizzazione anaerobica dei fanghi	64	150.000	54.616	200	29.967	84.783	si
Totale			64	150.000	54.616	200	29.967	84.783	

Castel Baldo

3503320006

Dati località

Superficie [km ²]	0,05	Famiglie [n.]	25	AE seconde case [AE]	6
Altitudine [m. s.l.m.]	0	Abitazioni [n.]	28	Addetti equivalenti [AE]	14
Residenti [n.]	63	Edifici [n.]	26	AE turisti [AE]	12
				AE totali [AE]	96

Dati impianti a servizio della località

Codice identificativo Nome impianto	Codice impianto	Tipo impianto	Numero scolmatori	Potenzialità impianto	AE Residenti depurati	AE Turistici depurati	AE produttivi depurati	AE totali depurati	Impianto adeguato
PRE3301 SAN RIGO	BIO	Biodischi	1	1.700	312			312	si
Totale			1	1.700	312			312	

REGGIO NELL'EMILIA

Castello di Pratofontana

3503310005

Dati località

Superficie [km ²]	0,11	Famiglie [n.]	107	AE seconde case [AE]	26
Altitudine [m. s.l.m.]	0	Abitazioni [n.]	108	Addetti equivalenti [AE]	59
Residenti [n.]	258	Edifici [n.]	58	AE turisti [AE]	51
				AE totali [AE]	395

Dati impianti a servizio della località

Codice identificativo Nome impianto	Codice impianto	Tipo impianto	Numero scolmatori	Potenzialità impianto	AE Residenti depurati	AE Turistici depurati	AE produttivi depurati	AE totali depurati	Impianto adeguato
ARE0001 MANCASALE	FAT	Fanghi attivi con defosfatazione e nitri-denitrificazione	1	280.000	133.000	3.497	18.570	155.067	si
Totale			1	280.000	133.000	3.497	18.570	155.067	

Chiesa di Bagno

3503310006

Dati località

Superficie [km ²]	0,14	Famiglie [n.]	156	AE seconde case [AE]	42
Altitudine [m. s.l.m.]	0	Abitazioni [n.]	163	Addetti equivalenti [AE]	97
Residenti [n.]	422	Edifici [n.]	40	AE turisti [AE]	83
				AE totali [AE]	644

Dati impianti a servizio della località

Codice identificativo Nome impianto	Codice impianto	Tipo impianto	Numero scolmatori	Potenzialità impianto	AE Residenti depurati	AE Turistici depurati	AE produttivi depurati	AE totali depurati	Impianto adeguato
ARE0003 RUBIERA	FASAN	Fanghi attivi con stabilizzazione anaerobica dei fanghi	74	45.000	34.562		6.932	41.494	si
Totale			74	45.000	34.562		6.932	41.494	

REGGIO NELL'EMILIA

Codemondo
 3503310007

Dati località

Superficie [km ²]	0,17	Famiglie [n.]	66	AE seconde case [AE]	17
Altitudine [m. s.l.m.]	0	Abitazioni [n.]	70	Addetti equivalenti [AE]	38
Residenti [n.]	166	Edifici [n.]	41	AE turisti [AE]	33
				AE totali [AE]	253

Dati impianti a servizio della località

Codice identificativo Nome impianto	Codice impianto	Tipo impianto	Numero scolmatori	Potenzialità impianto	AE Residenti depurati	AE Turistici depurati	AE produttivi depurati	AE totali depurati	Impianto adeguato
ARE0002 RONCOCESI	FASAN	Fanghi attivi con stabilizzazione anaerobica dei fanghi	64	150.000	54.616	200	29.967	84.783	si
Totale			64	150.000	54.616	200	29.967	84.783	

Corticella
 3503310008

Dati località

Superficie [km ²]	0,20	Famiglie [n.]	170	AE seconde case [AE]	46
Altitudine [m. s.l.m.]	0	Abitazioni [n.]	171	Addetti equivalenti [AE]	105
Residenti [n.]	457	Edifici [n.]	77	AE turisti [AE]	90
				AE totali [AE]	698

Dati impianti a servizio della località

Codice identificativo Nome impianto	Codice impianto	Tipo impianto	Numero scolmatori	Potenzialità impianto	AE Residenti depurati	AE Turistici depurati	AE produttivi depurati	AE totali depurati	Impianto adeguato
ARE0003 RUBIERA	FASAN	Fanghi attivi con stabilizzazione anaerobica dei fanghi	74	45.000	34.562		6.932	41.494	si
Totale			74	45.000	34.562		6.932	41.494	

REGGIO NELL'EMILIA

Fogliano
 3503310009

Dati località

Superficie [km ²]	0,72	Famiglie [n.]	1.023	AE seconde case [AE]	249
Altitudine [m. s.l.m.]	0	Abitazioni [n.]	990	Addetti equivalenti [AE]	569
Residenti [n.]	2.476	Edifici [n.]	324	AE turisti [AE]	490
				AE totali [AE]	3.783

Dati impianti a servizio della località

Codice identificativo Nome impianto	Codice impianto	Tipo impianto	Numero scolmatori	Potenzialità impianto	AE Residenti depurati	AE Turistici depurati	AE produttivi depurati	AE totali depurati	Impianto adeguato
ARE0001 MANCASALE	FAT	Fanghi attivi con defosfatazione e nitri-denitrificazione	1	280.000	133.000	3.497	18.570	155.067	si
Totale			1	280.000	133.000	3.497	18.570	155.067	

Gavasseto
 3503310010

Dati località

Superficie [km ²]	0,24	Famiglie [n.]	211	AE seconde case [AE]	57
Altitudine [m. s.l.m.]	0	Abitazioni [n.]	199	Addetti equivalenti [AE]	130
Residenti [n.]	567	Edifici [n.]	113	AE turisti [AE]	112
				AE totali [AE]	866

Dati impianti a servizio della località

Codice identificativo Nome impianto	Codice impianto	Tipo impianto	Numero scolmatori	Potenzialità impianto	AE Residenti depurati	AE Turistici depurati	AE produttivi depurati	AE totali depurati	Impianto adeguato
ARE0001 MANCASALE	FAT	Fanghi attivi con defosfatazione e nitri-denitrificazione	1	280.000	133.000	3.497	18.570	155.067	si
Totale			1	280.000	133.000	3.497	18.570	155.067	

REGGIO NELL'EMILIA

Ghiardello
 3503310011

Dati località

Superficie [km ²]	0,13	Famiglie [n.]	76	AE seconde case [AE]	20
Altitudine [m. s.l.m.]	0	Abitazioni [n.]	71	Addetti equivalenti [AE]	45
Residenti [n.]	195	Edifici [n.]	44	AE turisti [AE]	39
				AE totali [AE]	299

Dati impianti a servizio della località

Codice identificativo Nome impianto	Codice impianto	Tipo impianto	Numero scolmatori	Potenzialità impianto	AE Residenti depurati	AE Turistici depurati	AE produttivi depurati	AE totali depurati	Impianto adeguato
ARE0002 RONCOCESI	FASAN	Fanghi attivi con stabilizzazione anaerobica dei fanghi	64	150.000	54.616	200	29.967	84.783	si
Totale			64	150.000	54.616	200	29.967	84.783	

Il Cantone di Pieve Modolena
 3503320011

Dati località

Superficie [km ²]	0,03	Famiglie [n.]	16	AE seconde case [AE]	4
Altitudine [m. s.l.m.]	0	Abitazioni [n.]	15	Addetti equivalenti [AE]	9
Residenti [n.]	38	Edifici [n.]	12	AE turisti [AE]	7
				AE totali [AE]	58

Dati impianti a servizio della località

Codice identificativo Nome impianto	Codice impianto	Tipo impianto	Numero scolmatori	Potenzialità impianto	AE Residenti depurati	AE Turistici depurati	AE produttivi depurati	AE totali depurati	Impianto adeguato
ARE0002 RONCOCESI	FASAN	Fanghi attivi con stabilizzazione anaerobica dei fanghi	64	150.000	54.616	200	29.967	84.783	si
Totale			64	150.000	54.616	200	29.967	84.783	

REGGIO NELL'EMILIA

Il Capriolo 3503310023

Dati località

Superficie [km ²]	0,43	Famiglie [n.]	79	AE seconde case [AE]	20
Altitudine [m. s.l.m.]	0	Abitazioni [n.]	76	Addetti equivalenti [AE]	46
Residenti [n.]	201	Edifici [n.]	34	AE turisti [AE]	40
				AE totali [AE]	307

Dati impianti a servizio della località

Codice identificativo Nome impianto	Codice impianto	Tipo impianto	Numero scolmatori	Potenzialità impianto	AE Residenti depurati	AE Turistici depurati	AE produttivi depurati	AE totali depurati	Impianto adeguato
ARE0001 MANCASALE	FAT	Fanghi attivi con defosfatazione e nitri-denitrificazione	1	280.000	133.000	3.497	18.570	155.067	si
Totale			1	280.000	133.000	3.497	18.570	155.067	

La Giarola 3503320016

Dati località

Superficie [km ²]	0,08	Famiglie [n.]	66	AE seconde case [AE]	15
Altitudine [m. s.l.m.]	0	Abitazioni [n.]	67	Addetti equivalenti [AE]	35
Residenti [n.]	152	Edifici [n.]	24	AE turisti [AE]	30
				AE totali [AE]	232

Dati impianti a servizio della località

Codice identificativo Nome impianto	Codice impianto	Tipo impianto	Numero scolmatori	Potenzialità impianto	AE Residenti depurati	AE Turistici depurati	AE produttivi depurati	AE totali depurati	Impianto adeguato
ARE0001 MANCASALE	FAT	Fanghi attivi con defosfatazione e nitri-denitrificazione	1	280.000	133.000	3.497	18.570	155.067	si
Totale			1	280.000	133.000	3.497	18.570	155.067	

REGGIO NELL'EMILIA

Madonna Caraffa
 3503320018

Dati località

Superficie [km ²]	0,09	Famiglie [n.]	14	AE seconde case [AE]	5
Altitudine [m. s.l.m.]	0	Abitazioni [n.]	14	Addetti equivalenti [AE]	11
Residenti [n.]	48	Edifici [n.]	9	AE turisti [AE]	9
				AE totali [AE]	73

Dati impianti a servizio della località

Codice identificativo Nome impianto	Codice impianto	Tipo impianto	Numero scolmatori	Potenzialità impianto	AE Residenti depurati	AE Turistici depurati	AE produttivi depurati	AE totali depurati	Impianto adeguato
ARE0001 MANCASALE	FAT	Fanghi attivi con defosfatazione e nitri-denitrificazione	1	280.000	133.000	3.497	18.570	155.067	si
Totale			1	280.000	133.000	3.497	18.570	155.067	

Marmiolo
 3503310012

Dati località

Superficie [km ²]	0,13	Famiglie [n.]	96	AE seconde case [AE]	23
Altitudine [m. s.l.m.]	0	Abitazioni [n.]	98	Addetti equivalenti [AE]	53
Residenti [n.]	230	Edifici [n.]	63	AE turisti [AE]	45
				AE totali [AE]	351

Dati impianti a servizio della località

Codice identificativo Nome impianto	Codice impianto	Tipo impianto	Numero scolmatori	Potenzialità impianto	AE Residenti depurati	AE Turistici depurati	AE produttivi depurati	AE totali depurati	Impianto adeguato
ARE0003 RUBIERA	FASAN	Fanghi attivi con stabilizzazione anaerobica dei fanghi	74	45.000	34.562		6.932	41.494	si
Totale			74	45.000	34.562		6.932	41.494	

REGGIO NELL'EMILIA

Massenzatico

3503310013

Dati località

Superficie [km ²]	0,71	Famiglie [n.]	619	AE seconde case [AE]	152
Altitudine [m. s.l.m.]	0	Abitazioni [n.]	625	Addetti equivalenti [AE]	348
Residenti [n.]	1.514	Edifici [n.]	228	AE turisti [AE]	300
				AE totali [AE]	2.313

Dati impianti a servizio della località

Codice identificativo Nome impianto	Codice impianto	Tipo impianto	Numero scolmatori	Potenzialità impianto	AE Residenti depurati	AE Turistici depurati	AE produttivi depurati	AE totali depurati	Impianto adeguato
ARE0001 MANCASALE	FAT	Fanghi attivi con defosfatazione e nitri-denitrificazione	1	280.000	133.000	3.497	18.570	155.067	si
Totale			1	280.000	133.000	3.497	18.570	155.067	

Palazzina

3503310014

Dati località

Superficie [km ²]	0,11	Famiglie [n.]	42	AE seconde case [AE]	11
Altitudine [m. s.l.m.]	0	Abitazioni [n.]	40	Addetti equivalenti [AE]	25
Residenti [n.]	110	Edifici [n.]	27	AE turisti [AE]	22
				AE totali [AE]	168

Dati impianti a servizio della località

Codice identificativo Nome impianto	Codice impianto	Tipo impianto	Numero scolmatori	Potenzialità impianto	AE Residenti depurati	AE Turistici depurati	AE produttivi depurati	AE totali depurati	Impianto adeguato
ARE0003 RUBIERA	FASAN	Fanghi attivi con stabilizzazione anaerobica dei fanghi	74	45.000	34.562		6.932	41.494	si
Totale			74	45.000	34.562		6.932	41.494	

REGGIO NELL'EMILIA

Quaresimo
 3503310016

Dati località

Superficie [km ²]	0,59	Famiglie [n.]	329	AE seconde case [AE]	81
Altitudine [m. s.l.m.]	0	Abitazioni [n.]	327	Addetti equivalenti [AE]	185
Residenti [n.]	807	Edifici [n.]	128	AE turisti [AE]	160
				AE totali [AE]	1.233

Dati impianti a servizio della località

Codice identificativo Nome impianto	Codice impianto	Tipo impianto	Numero scolmatori	Potenzialità impianto	AE Residenti depurati	AE Turistici depurati	AE produttivi depurati	AE totali depurati	Impianto adeguato
ARE0002 RONCOCESI	FASAN	Fanghi attivi con stabilizzazione anaerobica dei fanghi	64	150.000	54.616	200	29.967	84.783	si
Totale			64	150.000	54.616	200	29.967	84.783	

REGGIO NELL'EMILIA

Reggio nell'Emilia

3503310017

Dati località

Superficie [km ²]	46,83	Famiglie [n.]	61.784	AE seconde case [AE]	13.802
Altitudine [m. s.l.m.]	0	Abitazioni [n.]	62.205	Addetti equivalenti [AE]	31.582
Residenti [n.]	137.406	Edifici [n.]	15.927	AE turisti [AE]	27.200
				AE totali [AE]	209.999

Dati impianti a servizio della località

Codice identificativo Nome impianto	Codice impianto	Tipo impianto	Numero scolmatori	Potenzialità impianto	AE Residenti depurati	AE Turistici depurati	AE produttivi depurati	AE totali depurati	Impianto adeguato
ARE0001 MANCASALE	FAT	Fanghi attivi con defosfatazione e nitri-denitrificazione	1	280.000	133.000	3.497	18.570	155.067	si
ARE0002 RONCOCESI	FASAN	Fanghi attivi con stabilizzazione anaerobica dei fanghi	64	150.000	54.616	200	29.967	84.783	si
ARE0003 RUBIERA	FASAN	Fanghi attivi con stabilizzazione anaerobica dei fanghi	74	45.000	34.562		6.932	41.494	si
Totale			139	475.000	222.178	3.697	55.469	281.344	

REGGIO NELL'EMILIA

Roncocesi
 3503310019

Dati località

Superficie [km ²]	0,39	Famiglie [n.]	430	AE seconde case [AE]	106
Altitudine [m. s.l.m.]	0	Abitazioni [n.]	419	Addetti equivalenti [AE]	243
Residenti [n.]	1.058	Edifici [n.]	168	AE turisti [AE]	209
				AE totali [AE]	1.617

Dati impianti a servizio della località

Codice identificativo Nome impianto	Codice impianto	Tipo impianto	Numero scolmatori	Potenzialità impianto	AE Residenti depurati	AE Turistici depurati	AE produttivi depurati	AE totali depurati	Impianto adeguato
ARE0002 RONCOCESI	FASAN	Fanghi attivi con stabilizzazione anaerobica dei fanghi	64	150.000	54.616	200	29.967	84.783	si
Totale			64	150.000	54.616	200	29.967	84.783	

Sabbione
 3503310020

Dati località

Superficie [km ²]	0,23	Famiglie [n.]	119	AE seconde case [AE]	31
Altitudine [m. s.l.m.]	0	Abitazioni [n.]	121	Addetti equivalenti [AE]	70
Residenti [n.]	305	Edifici [n.]	71	AE turisti [AE]	60
				AE totali [AE]	466

Dati impianti a servizio della località

Codice identificativo Nome impianto	Codice impianto	Tipo impianto	Numero scolmatori	Potenzialità impianto	AE Residenti depurati	AE Turistici depurati	AE produttivi depurati	AE totali depurati	Impianto adeguato
ARE0001 MANCASALE	FAT	Fanghi attivi con defosfatazione e nitri-denitrificazione	1	280.000	133.000	3.497	18.570	155.067	si
Totale			1	280.000	133.000	3.497	18.570	155.067	

REGGIO NELL'EMILIA

San Bartolomeo

3503310021

Dati località

Superficie [km ²]	0,58	Famiglie [n.]	256	AE seconde case [AE]	63
Altitudine [m. s.l.m.]	0	Abitazioni [n.]	265	Addetti equivalenti [AE]	145
Residenti [n.]	631	Edifici [n.]	117	AE turisti [AE]	125
				AE totali [AE]	964

Dati impianti a servizio della località

Codice identificativo Nome impianto	Codice impianto	Tipo impianto	Numero scolmatori	Potenzialità impianto	AE Residenti depurati	AE Turistici depurati	AE produttivi depurati	AE totali depurati	Impianto adeguato
ARE0002 RONCOCESI	FASAN	Fanghi attivi con stabilizzazione anaerobica dei fanghi	64	150.000	54.616	200	29.967	84.783	si
Totale			64	150.000	54.616	200	29.967	84.783	

San Felice

3503320021

Dati località

Superficie [km ²]	0,01	Famiglie [n.]	19	AE seconde case [AE]	5
Altitudine [m. s.l.m.]	0	Abitazioni [n.]	21	Addetti equivalenti [AE]	11
Residenti [n.]	47	Edifici [n.]	10	AE turisti [AE]	9
				AE totali [AE]	72

Dati impianti a servizio della località

Codice identificativo Nome impianto	Codice impianto	Tipo impianto	Numero scolmatori	Potenzialità impianto	AE Residenti depurati	AE Turistici depurati	AE produttivi depurati	AE totali depurati	Impianto adeguato
ARE0007 LE FORCHE	FASAT	Fanghi attivi con stabilizzazione aerobica e rimozione nutrienti		20.000	10.605		2.593	13.198	si
Totale				20.000	10.605		2.593	13.198	

REGGIO NELL'EMILIA

San Rigo
 3503310022

Dati località

Superficie [km ²]	0,08	Famiglie [n.]	131	AE seconde case [AE]	32
Altitudine [m. s.l.m.]	0	Abitazioni [n.]	125	Addetti equivalenti [AE]	74
Residenti [n.]	321	Edifici [n.]	60	AE turisti [AE]	64
				AE totali [AE]	491

Dati impianti a servizio della località

Codice identificativo Nome impianto	Codice impianto	Tipo impianto	Numero scolmatori	Potenzialità impianto	AE Residenti depurati	AE Turistici depurati	AE produttivi depurati	AE totali depurati	Impianto adeguato
PRE3301 SAN RIGO	BIO	Biodischi	1	1.700	312			312	si
Totale			1	1.700	312			312	

Scuole Ghiarda
 3503320029

Dati località

Superficie [km ²]	0,16	Famiglie [n.]	22	AE seconde case [AE]	6
Altitudine [m. s.l.m.]	0	Abitazioni [n.]	22	Addetti equivalenti [AE]	14
Residenti [n.]	63	Edifici [n.]	14	AE turisti [AE]	12
				AE totali [AE]	96

Dati impianti a servizio della località

Codice identificativo Nome impianto	Codice impianto	Tipo impianto	Numero scolmatori	Potenzialità impianto	AE Residenti depurati	AE Turistici depurati	AE produttivi depurati	AE totali depurati	Impianto adeguato
PRE3301 SAN RIGO	BIO	Biodischi	1	1.700	312			312	si
Totale			1	1.700	312			312	

REGGIO NELL'EMILIA

Stazione Pratofontana

3503320023

Dati località

Superficie [km ²]	0,08	Famiglie [n.]	38	AE seconde case [AE]	15
Altitudine [m. s.l.m.]	0	Abitazioni [n.]	31	Addetti equivalenti [AE]	35
Residenti [n.]	151	Edifici [n.]	16	AE turisti [AE]	30
				AE totali [AE]	230

Dati impianti a servizio della località

Codice identificativo Nome impianto	Codice impianto	Tipo impianto	Numero scolmatori	Potenzialità impianto	AE Residenti depurati	AE Turistici depurati	AE produttivi depurati	AE totali depurati	Impianto adeguato
ARE0001 MANCASALE	FAT	Fanghi attivi con defosfatazione e nitri-denitrificazione	1	280.000	133.000	3.497	18.570	155.067	si
Totale			1	280.000	133.000	3.497	18.570	155.067	

Villa Curta

3503320025

Dati località

Superficie [km ²]	0,10	Famiglie [n.]	18	AE seconde case [AE]	5
Altitudine [m. s.l.m.]	0	Abitazioni [n.]	17	Addetti equivalenti [AE]	11
Residenti [n.]	48	Edifici [n.]	12	AE turisti [AE]	9
				AE totali [AE]	73

Dati impianti a servizio della località

Codice identificativo Nome impianto	Codice impianto	Tipo impianto	Numero scolmatori	Potenzialità impianto	AE Residenti depurati	AE Turistici depurati	AE produttivi depurati	AE totali depurati	Impianto adeguato
ARE0001 MANCASALE	FAT	Fanghi attivi con defosfatazione e nitri-denitrificazione	1	280.000	133.000	3.497	18.570	155.067	si
Totale			1	280.000	133.000	3.497	18.570	155.067	

REGGIO NELL'EMILIA

Zimella

3503320026

Dati località

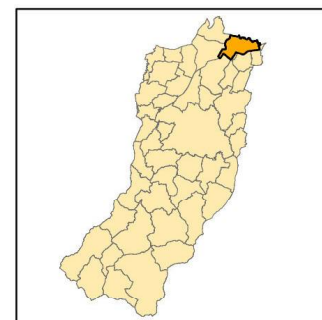
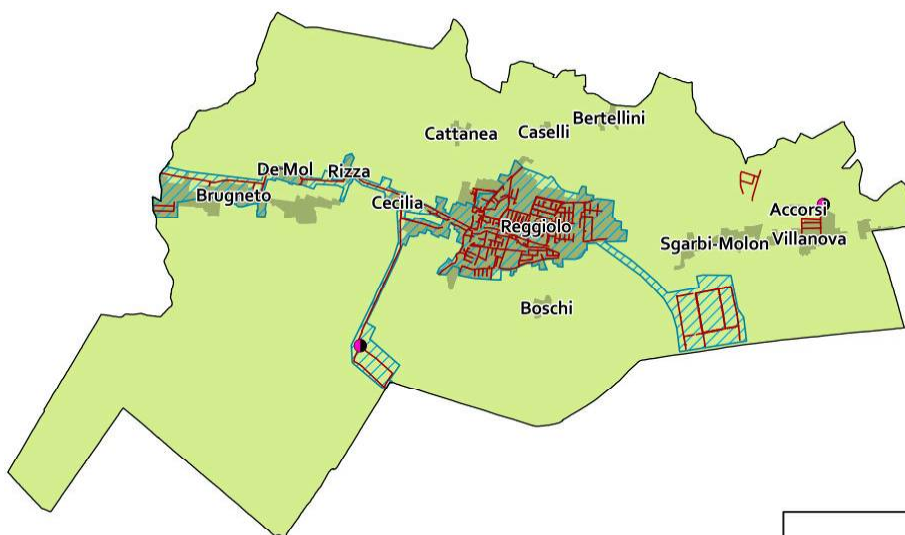
Superficie [km ²]	0,03	Famiglie [n.]	13	AE seconde case [AE]	4
Altitudine [m. s.l.m.]	0	Abitazioni [n.]	15	Addetti equivalenti [AE]	10
Residenti [n.]	42	Edifici [n.]	10	AE turisti [AE]	8
				AE totali [AE]	65

Dati impianti a servizio della località

Codice identificativo Nome impianto	Codice impianto	Tipo impianto	Numero scolmatori	Potenzialità impianto	AE Residenti depurati	AE Turistici depurati	AE produttivi depurati	AE totali depurati	Impianto adeguato
ARE0003 RUBIERA	FASAN	Fanghi attivi con stabilizzazione anaerobica dei fanghi	74	45.000	34.562		6.932	41.494	si
Totale			74	45.000	34.562		6.932	41.494	

REGGIOLO

Codice ISTAT 035032



DATI STRUTTURALI

INDICATORI

Superficie comunale [km²]	231,56	Località totali [n.]	12
Altitudine capoluogo [m s.l.m.]	20	Località non servite [n.]	6
Densità demografica [ab/km²]	214,27	Impianti totali [n.]	2
Residenti al 2001 [n.]	8.559	Impianti non adeguati [n.]	0
Residenti al 2011 [n.]	9.217	Abitanti equivalenti totali [AE n.]	13.920
Famiglie [n.]	3.377	AE serviti da rete fognaria [AE n.]	10.318
Abitazioni [n.]	3.507	AE serviti da rete fognaria [AE %]	74,12
Edifici [n.]	1.900	AE serviti da depurazione [AE n.]	10.318
Lunghezza rete [m]	55,41	AE serviti da depurazione [AE %]	74,12
		AE depurati adeguati [AE n.]	10.318
		AE depurati adeguati [AE %]	74,12